



ГОРОДСКОЕ ПОСЕЛЕНИЕ БЕЛОЯРСКИЙ  
БЕЛОЯРСКИЙ РАЙОН  
ХАНТЫ-МАНСИЙСКИЙ АВТОНОМНЫЙ ОКРУГ - ЮГРА

**АДМИНИСТРАЦИЯ ГОРОДСКОГО ПОСЕЛЕНИЯ БЕЛОЯРСКИЙ**

**ПОСТАНОВЛЕНИЕ**

от 7 июня 2021 года

№ 133

**О внесении изменения в приложение к постановлению администрации  
городского поселения Белоярский от 31 июля 2017 года № 195**

В соответствии со статьями 45, 46 Градостроительного кодекса Российской Федерации от 29 декабря 2004 года № 190-ФЗ, учитывая протокол общественных обсуждений от 26 мая 2021 года № 7 и заключение о результатах общественных обсуждений от 28 мая 2021 года № 7, **п о с т а н о в л я ю:**

1. Внести в приложение «Документация по планировке территории в составе проекта планировки территории и проекта межевания территории микрорайона Мирный в городе Белоярский» к постановлению администрации городского поселения Белоярский от 31 июля 2017 года № 195 «Об утверждении документации по планировке территории» изменение, изложив его в редакции согласно приложению к настоящему постановлению.

2. Опубликовать настоящее постановление в бюллетене «Официальный вестник городского поселения Белоярский» и разместить на официальном сайте органов местного самоуправления городского поселения Белоярский в сети Интернет в течение семи дней со дня подписания настоящего постановления.

3. Настоящее постановление вступает в силу после его официального опубликования.

4. Контроль исполнения настоящего постановления оставляю за собой.

Глава администрации городского  
поселения Белоярский



Н.Ф.Басыров

ПРИЛОЖЕНИЕ  
к постановлению администрации  
городского поселения Белоярский  
от 7 июня 2021 года № 133

ПРИЛОЖЕНИЕ  
к постановлению администрации  
городского поселения Белоярский  
от 31 июля 2017 года № 195

**ДОКУМЕНТАЦИЯ ПО ПЛАНИРОВКЕ ТЕРРИТОРИИ  
В СОСТАВЕ ПРОЕКТА ПЛАНИРОВКИ И ПРОЕКТА МЕЖЕВАНИЯ  
территории микрорайона Мирный г. Белоярский**

**Часть 1. Проект планировки территории**

1.1. Положение о характеристиках планируемого развития территории, в том числе о плотности и параметрах застройки территории (в пределах, установленных градостроительным регламентом), о характеристиках объектов капитального строительства жилого, производственного, общественно-делового и иного назначения и необходимых для функционирования таких объектов и обеспечения жизнедеятельности граждан объектов коммунальной, транспортной, социальной инфраструктур

Территория проектирования расположена в микрорайоне Мирный города Белоярский. Общая площадь проектирования составляет 24,68 га. Расчетная численность населения – 911 человек.

**1.1.1. Объекты жилого назначения**

Общая площадь жилого фонда, планируемого к строительству – 8 051 м<sup>2</sup>, площадь застройки – 6 085 м<sup>2</sup>. Типы жилых домов – многоквартирные жилые дома (1-2 этажа), индивидуальные усадебные дома.

Вид зон планируемого размещения объектов капитального строительства жилого назначения – зона застройки индивидуальными жилыми домами, зона застройки малоэтажными жилыми домами (до 4 этажей, включая мансардный).

Таблица 1

Параметры и характеристика объектов капитального строительства жилого назначения

№ п/п	Типы застройки	Ед. изм.	Параметры
1.1	Количество индивидуальных усадебных домов	ед.	2
1.2	Площадь застройки индивидуальных усадебных домов	м <sup>2</sup>	215
1.3	Общая площадь жилого фонда индивидуальных усадебных домов	м <sup>2</sup>	172
2.1	Количество многоквартирных жилых домов	ед.	12
2.2	Площадь застройки многоквартирных жилых домов	м <sup>2</sup>	5 870
2.3	Общая площадь жилого фонда многоквартирных жилых домов	м <sup>2</sup>	7 879
3	<b>Общая площадь жилого фонда</b>	м <sup>2</sup>	8 051

### 1.1.2. Объекты общественно-делового назначения

К размещению на территории проектирования предлагаются объекты общественно-делового назначения со следующими характеристиками:

1. *Объект общественно-делового назначения:*

- этажность: 2,
- площадь застройки: 445 м<sup>2</sup>,
- общая площадь: 712 м<sup>2</sup>.

2. *Магазин:*

- этажность: 1,
- площадь застройки: 233 м<sup>2</sup>,
- общая площадь: 186 м<sup>2</sup>.

3. *Объект общественно-делового назначения:*

- этажность: 2,
- площадь застройки: 625 м<sup>2</sup>,
- общая площадь: 999 м<sup>2</sup>.

Проектом планировки предусмотрена система благоустройства – площадки для выгула собак, площадки для отдыха населения, площадки для занятий физкультурой, игровые площадки для детей.

### 1.1.3. Объекты транспортной инфраструктуры

В целях обеспечения требуемого качества улично-дорожной сети рассматриваемой территории проектом планировки предлагается сформировать улично-дорожную сеть с учетом особенностей застройки прилегающих территорий. Перечень сооружений транспортной инфраструктуры, планируемых к строительству и реконструкции, приведен в таблице 2.

Таблица 2

Параметры и характеристика сооружений транспортной инфраструктуры

Типы сооружений	Ед. изм.	Параметры
Улицы местного значения (реконструируемые)	км	1,13
Улицы местного значения (новое строительство)	км	0,68
Проезды (реконструируемые)	км	0,61
Проезды (новое строительство)	км	5,07
Парковки (новое строительство)	шт./машино-мест	16/302

### 1.1.4. Объекты системы инженерной подготовки территории

На территории микрорайона предусмотрено строительство системы водоотведения и очистки ливневых стоков.

Таблица 3

**Параметры и характеристика сооружений системы инженерной подготовки территории**

Типы сооружений	Ед. изм.	Параметры	Зона размещения
Водоотводной лоток (Дренаж)	км	1,3	-Зона застройки малоэтажными жилыми домами (до 4 этажей, включая мансардный); -Многофункциональная общественно-деловая зона (подтип: зона делового, общественного и коммерческого назначения); -Зона транспортной инфраструктуры (подтип: зона улично-дорожной сети).

### 1.1.5. Объекты систем инженерного обеспечения территории

На территории микрорайона предусмотрено строительство и реконструкция инженерных сооружений, перечень которых приведен в таблице 4.

Таблица 4

**Параметры и характеристика сооружений системы инженерного обеспечения территории**

№ п/п	Перечень инженерных сооружений	Ед. изм.	Параметры
1	<i>Системы электроснабжения</i>		
1.1	- ВЛ 10 кВ кабельные (новое строительство)	км	0,33
1.2	- ВЛ 0,4 кВ кабельные (новое строительство)	км	0,23
1.3	- ВЛ 0,4 кВ кабельные(реконструкция)	км	1,66
1.4	- ВЛ 0,4 кВ воздушные (реконструкция)	км	0,6
1.5	- трансформаторная подстанция 10/0,4 кВ (реконструкция)	объект	1
2	<i>Системы водоснабжения (холодная вода)</i>		
2.1	- водопровод (новое строительство)	км	0,28
2.2	- водопровод (реконструкция)	км	0,9
3	<i>Системы водоотведения</i>		
3.1	- самотечные канализационные сети (новое строительство)	км	0,47
3.2	- самотечные канализационные сети (реконструкция)	км	0,5
3.3	- канализационная насосная станция (реконструкция)	объект	3
4	<i>Системы теплоснабжения</i>		
4.1	- сети теплоснабжения (новое строительство)	км	0,2
4.2	- сети теплоснабжения (реконструкция)	км	1,8
5	<i>Системы газоснабжения</i>		
5.1	- газопровод низкого давления (новое строительство)	км	0,84
6	<i>Системы связи</i>		
6.1	- линии связи (новое строительство)	км	0,007

### 1.1.6. Сводный перечень зон планируемого размещения объектов капитального строительства

Перечень планируемых зон строительства, сведения об их параметрах и о размещаемых в них сооружениях и объектах капитального строительства, представлены в таблице 5.

Таблица 5

Перечень планируемых зон строительства, сведения об их параметрах и о размещаемых в них сооружениях и объектах капитального строительства

Наименование зоны/ сооружения и объекты капитального строительства	S, га	Параметры объектов	
		Ед. изм.	Показатель
<i>Зона застройки индивидуальными жилыми домами</i>	2,24		
Количество индивидуальных усадебных домов		дом	19**
Общая площадь индивидуальных усадебных домов		м <sup>2</sup>	2 574**
ЛЭП 0,4 кВ		км	0,065 (рек)
		км	0,0035 (новое)
Газопровод распределительный низкого давления		км	0,024 (новое)
Водопровод		км	0,048 (рек)
Колодец гашения напора (КГН)		объект	1*
<i>Зона застройки малоэтажными жилыми домами (до 4 этажей, включая мансардный)</i>	9,00		
Количество многоквартирных жилых домов		дом	31**
Общая площадь многоквартирных жилых домов		м <sup>2</sup>	24 753**
Административное здание		объект	1*
ЛЭП 0,4 кВ		км	0,846 (рек)
		км	0,154 (новое)
ЛЭП 10 кВ		км	0,022 (новое)
Газопровод распределительный низкого давления		км	0,645 (новое)
Теплопровод распределительный (квартальный)		км	0,8435 (рек)
		км	0,046 (новое)
Теплопровод магистральный		км	0,106 (рек)
Водопровод		км	0,427 (рек)
		км	0,194 (новое)
Канализация самотечная		км	0,378 (рек)
		км	0,431 (новое)
Водоотводной лоток (Дренаж)	км	0,136 (новое)	
<i>Зона специализированной общественной застройки (Подтип: Зона специализированной общественной застройки иных видов )</i>	0,25		

Наименование зоны/ сооружения и объекты капитального строительства	S, га	Параметры объектов	
		Ед. изм.	Показатель
Городская станция по борьбе с болезнями животных		объект	1*
Военкомат		объект	1*
Канализация самотечная		км	0,017 (рек)
<b>Многофункциональная общественно-деловая зона, в том числе:</b>	4,6		
<b>Зона объектов торговли</b>	0,4		
Объект торговли		объект (м <sup>2</sup> торг. площади)	1*
ЛЭП 0,4 кВ		км	0,025 (новое)
ЛЭП 10 кВ		км	0,0375 (новое)
Газопровод распределительный низкого давления		км	0,029 (новое)
Теплопровод распределительный (квартальный)		км	0,053 (рек)
		км	0,0325 (новое)
Водопровод		км	0,037 (рек)
		км	0,032 (новое)
<b>Зона делового, общественного и коммерческого назначения</b>	4,2		
Белоярский технико-экономический колледж		объект (учащихся)	1 (334)*
Административные здания		объект	1* 1
Автостоянка		объект	1
Предприятия общественного питания		объект (посад. Мест)	3*
Объекты торговли		объект (м <sup>2</sup> торг. площади)	5* 1 (186)
Магазин-пекарня			1 *
Автоматическая телефонная станция		объект	1*
ЛЭП 0,4 кВ		км	0,227 (рек)
		км	0,047 (новое)
Газопровод распределительный низкого давления		км	0,016 (новое)
Теплопровод распределительный (квартальный)		км	0,283 (рек)
		км	0,054 (новое)
Водопровод		км	0,151 (рек)

Наименование зоны/ сооружения и объекты капитального строительства	S, га	Параметры объектов	
		Ед. изм.	Показатель
		км	0,020 (новое)
Канализация самотечная		км	0,060 (рек)
		км	0,018 (новое)
Водоотводной лоток (Дренаж)		км	0,053 (новое)
<b>Зона инженерной инфраструктуры, в том числе:</b>	0,19		
<b>Зона объектов электроснабжения</b>	0,15		
Трансформаторная подстанция (ТП)		объект	1*
ЛЭП 0,4 кВ		км	0,092 (рек)
<b>Зона объектов водоотведения</b>	0,04		
Канализационная насосная станция (КНС)		объект	1 (рек)
<b>Зона транспортной инфраструктуры, в том числе:</b>	7,82		
<b>Зона улично-дорожной сети</b>	5,0		
Трансформаторная подстанция (ТП)		объект	2*
ЛЭП 10 кВ		км	0,222 (новое)
ЛЭП 0,4 кВ		км	0,944 (рек)
Газопровод распределительный низкого давления		км	0,049 (новое)
Теплопровод распределительный (квартальный)		км	0,017 (новое)
		км	0,462 (рек)
Теплопровод магистральный		км	
		км	0,015 (рек)
Водопровод		км	0,034 (новое)
		км	0,238 (рек)
Улицы и проезды		км	7,49
Колодец гашения напора (КГН)		объект	1*
Канализационная насосная станция (КНС)		объект	1 (рек)
Канализация самотечная		км	0,014 (рек)
Водоотводной лоток (Дренаж)		км	1,111 (новое)
Сети связи		км	0,007 (новое)
<b>Зона объектов автомобильного транспорта</b>	2,82		
Гаражи*			
Пункт редуцирования газа (ПРГ)		объект	2*
Индивидуальный тепловой пункт (ИТП)		объект	1*

Наименование зоны/ сооружения и объекты капитального строительства	S, га	Параметры объектов	
		Ед. изм.	Показатель
ЛЭП 0,4 кВ		км	0,086 (рек)
Газопровод распределительный низкого давления		км	0,039 (новое)
Канализационная насосная станция (КНС)		объект	1 (рек)
Канализация самотечная		км	0,031 (рек)
		км	0,0206 (новое)
<i>Зона озелененных территорий общего пользования (лесопарки, парки, сады, скверы, бульвары, городские леса)</i>	0,58		
ЛЭП 10 кВ		км	0,048 (новое)
Газопровод распределительный низкого давления		км	0,037 (новое)
Теплопровод распределительный (квартальный)		км	0,0375 (рек)
Теплопровод магистральный		км	0,05 (новое)

**Примечание:** \* - существующий, сохраняемый объект;

\*\* - показатель включает сохраняемый жилой фонд.

### 1.1.7. Объекты капитального строительства местного значения, регионального и федерального значения

На территории микрорайона не планируется размещение объектов регионального и федерального значения. Перечень и параметры объектов местного значения, предлагаемых к размещению, представлены в пунктах 1.1.3-1.1.5 настоящего приложения.

### 1.1.8. Основные технико-экономические показатели

Таблица 6

№ п/п	Наименование показателя	Ед. изм.	Современное состояние	Расчетный срок
1.	<b>Территории</b>			
1.1	Общая площадь земель в границах населенного пункта	га	24,68	24,68
1.2	Зона размещения жилой застройки, в том числе:	га	14,55	11,24
		%	58,96	45,55
1.2.1	Зона застройки индивидуальными жилыми домами	га	2,80	2,24
		%	11,35	9,08
1.2.2	Зона застройки малоэтажными жилыми домами (до 4 этажей, включая мансардный)	га	11,75	9,00
		%	47,61	36,47
1.3	Многофункциональная общественно-деловая зона, в том числе:	га	5,81	4,6
		%	23,55	18,64

№ п/п	Наименование показателя	Ед. изм.	Современное состояние	Расчетный срок
1.3.1	Зона объектов торговли	га	0,11	0,4
		%	0,45	1,62
1.3.2	Зона делового, общественного и коммерческого назначения	га	5,70	4,2
		%	23,10	17,02
1.4	Зона специализированной общественной застройки, в том числе:	га	-	0,25
		%	-	1,02
1.4.1	Зона специализированной общественной застройки иных видов	га	-	0,25
		%	-	1,02
1.5	Зона транспортной инфраструктуры, в том числе:	га	3,43	7,82
		%	13,90	31,69
1.5.1	Зона улично-дорожной сети	га	-	5,0
		%	-	20,26
1.5.2	Зона объектов автомобильного транспорта	га	3,43	2,82
		%	13,90	11,43
1.6	Зона инженерной инфраструктуры, в том числе:	га	0,09	0,19
		%	0,37	0,77
1.6.1	Зона объектов электроснабжения	га	-	0,15
		%	-	78,95
1.6.2	Зона объектов водоотведения	га	-	0,04
		%	-	21,05
1.6.3	Зона объектов теплоснабжения	га	0,09	-
		%	0,37	-
1.7	Зона озелененных территорий общего пользования (лесопарки, парки, сады, скверы, бульвары, городские леса)	га	0,49	0,58
		%	1,99	2,35
1.8	Производственная зона	га	0,17	-
		%	0,69	-
1.9	Зона режимных территорий	га	0,14	-
		%	0,57	-
<b>2.</b>	<b>Население</b>			
2.1	Общая численность постоянного населения	Чел.	*	911
		% роста	*	*
<b>3.</b>	<b>Жилой фонд</b>			
3.1.	Общая площадь жилого фонда	м <sup>2</sup>	29 743	27 327
3.2	Средняя обеспеченность населения жилым фондом	м <sup>2</sup> /чел.	*	30,0
3.3	Индивидуальная усадебная застройка	м <sup>2</sup>	2 402	2 746
		%	8,07	10,04
3.4	Многоквартирная застройка	м <sup>2</sup>	27 341	24 581
		%	91,93	89,96
3.5	Объем нового жилищного строительства, в том числе по типу	м <sup>2</sup>	-	8 051
3.5.1	Индивидуальная усадебная застройка	м <sup>2</sup>	-	172
		%	-	2,14
3.5.2	Многоквартирная застройка	м <sup>2</sup>	-	7 879
		%	-	97,86
<b>4.</b>	<b>Объекты социально-бытового обслуживания населения</b>			

№ п/п	Наименование показателя	Ед. изм.	Современное состояние	Расчетный срок
4.1	Городская станция по борьбе с болезнями животных	объект	1	1
4.2	Белоярский технико-экономический колледж	учащихся	334	334
4.3	Объекты торговли	объект	6	7
4.4	Магазин-пекарня	объект	1	1
4.5	Предприятия общественного питания	объект	3	3
4.6	Военкомат	объект	1	1
4.7	Объект общественно-делового назначения	объект	2	3
<b>5.</b>	<b>Транспортная инфраструктура</b>			
5.1	Протяженность магистральных улиц и дорог	км	0,95	0,95
5.2	Протяженность улично-дорожной сети, в т. ч.	км	4,77	8,44
5.2.1	С усовершенствованным покрытием	км	3,82	8,44
		%	80,08	100
5.2.2	С переходным покрытием	км	-	-
		%	-	-
5.2.3	Без покрытия	км	0,36	-
		%	19,92	-
5.3	Плотность магистральных автодорог	км / км <sup>2</sup>	-	*
		% к норме	-	-
5.4	Количество транспортных развязок в разных уровнях	Ед.	-	-
5.5	Количество транспортных сооружений	Ед.	-	-
<b>6.</b>	<b>Инженерная инфраструктура и благоустройство территории</b>			
<b>6.1.</b>	<b>Электроснабжение</b>			
6.1.1	Электропотребление фактическое, в т.ч.:	МВт	*	*
6.1.2	Общая протяженность ЛЭП	км	10,01	10,24
<b>6.2.</b>	<b>Водоснабжение</b>			
6.2.1	Водопотребление	м <sup>3</sup> /сут	*	*
6.2.2	Общая протяженность разводящих водопроводных сетей	км	5,096	5,022
<b>6.3.</b>	<b>Водоотведение</b>			
6.3.1	Общее поступление сточных вод	м <sup>3</sup> /сут	*	*
6.3.2	Общая протяженность канализационных сетей	км	6,1	7,3
<b>6.4.</b>	<b>Газоснабжение</b>			
6.4.1	Потребление газа, всего	млн.м <sup>3</sup> /год	*	*
6.4.2	Протяженность сетей газоснабжения	км	0,368	4,25
<b>6.5.</b>	<b>Теплоснабжение</b>			
6.5.1	Суммарная тепловая нагрузка на отопление и горячее водоснабжение	Гкал/год	*	*
6.5.2	Протяженность сетей теплоснабжения	км	5,199	5,25
<b>6.6.</b>	<b>Связь</b>			
6.6.1	Охват населения телевизионным вещанием	%	2,3	2,3
6.6.2	Обеспеченность населения телефонной сетью общего пользования	номеров	*	*
6.6.3	Обеспеченность	%	-	-

**Примечание:** \* - данные отсутствуют.

**1.2. Положения об очередности планируемого развития территории, содержащие этапы проектирования, строительства, реконструкции объектов капитального строительства жилого, производственного, общественно-делового и иного назначения и этапы строительства, реконструкции необходимых для функционирования таких объектов и обеспечения жизнедеятельности граждан объектов коммунальной, транспортной, социальной инфраструктур**

Таблица 7

Этапы проектирования, строительства, реконструкции ОКС	Описание развития территории	Примечание
<b>1-я очередь</b>		
1 этап	Предоставление вновь сформированных земельных участков под предлагаемую проектом застройку	Формирование земельных участков с постановкой их на государственный кадастровый учет.
2 этап	Разработка проектной документации по строительству зданий и сооружений, а также по строительству сетей и объектов инженерного обеспечения	
<b>2-я очередь</b>		
1 этап	Строительство планируемых объектов капитального строительства и их подключение к системе инженерных коммуникаций	<p>На первом этапе освоения территории предусмотрено:</p> <ul style="list-style-type: none"> <li>- строительство 12 многоквартирных жилых домов;</li> <li>- строительство 2 индивидуальных усадебных домов;</li> <li>- строительство внутриквартальных проездов, парковок;</li> <li>- строительство 1 объекта торговли;</li> <li>- строительство 2 объектов общественно-делового назначения;</li> <li>- строительство инженерных коммуникаций.</li> </ul>
2 этап	Ввод объектов капитального строительства и инженерных коммуникаций в эксплуатацию	

## Часть 2. Проект межевания территории

**2.1. Перечень и сведения о площади образуемых земельных участков, в том числе возможные способы их образования. Виды разрешенного использования образуемых земельных участков. Перечень и сведения о площади образуемых земельных участков, которые будут отнесены к территориям общего пользования или имуществу общего пользования, в том числе в отношении которых предполагаются резервирование и (или) изъятие для государственных или муниципальных нужд**

Таблица 1

Информация о земельных участках, внесенных в государственный кадастр недвижимости

№ п/п	Кадастровый №	Вид разрешенного использования	S м <sup>2</sup>
1.	86:06:0020109:100	для эксплуатации здания училища	13304
2.	86:06:0020109:1015	Для эксплуатации магазина продовольственных товаров и территории прилегающей к нему	167
3.	86:06:0020109:1024	Для эксплуатации гаража на 10 машин и территории прилегающей к нему	952
4.	86:06:0020109:1035	Для эксплуатации жилого дома	772
5.	86:06:0020109:1036	Для эксплуатации капитального гаража	39
6.	86:06:0020109:104	для эксплуатации мини-магазина	44
7.	86:06:0020109:1041	Для эксплуатации теплового пункта бойлерной ФЖК с инженерными сетями перегретой воды	59
8.	86:06:0020109:1042	для строительства капитального гаража	57
9.	86:06:0020109:1044	Для эксплуатации жилого дома	2495
10.	86:06:0020109:1052	Для эксплуатации капитального гаража	36
11.	86:06:0020109:1055	Для эксплуатации теплой автостоянки и прилегающей территории	1161
12.	86:06:0020109:1058 (86:06:0000000:4408)	Для эксплуатации коллектора хозяйственно-бытовых сточных вод	298
13.	86:06:0020109:1060	Для эксплуатации капитального гаража	37
14.	86:06:0020109:1062	Для эксплуатации капитального гаража	37
15.	86:06:0020109:1063	Для эксплуатации капитального гаража	37
16.	86:06:0020109:1064	Для эксплуатации капитального гаража	38
17.	86:06:0020109:1066	Для эксплуатации капитального гаража	38
18.	86:06:0020109:1067	Для эксплуатации капитального гаража	37
19.	86:06:0020109:1070	Для эксплуатации магазина	123
20.	86:06:0020109:1071	Для эксплуатации капитального гаража	24
21.	86:06:0020109:1072 (86:06:0000000:4413)	Для строительства объекта "Теплоснабжение микрорайонов № 4, 6, 7. Центральный тепловой пункт "Геолог" с инженерными сетями"	1557
22.	86:06:0020109:1073 (86:06:0000000:4413)	Для строительства объекта "Теплоснабжение микрорайонов № 4, 6, 7. Центральный тепловой пункт "Геолог" с инженерными сетями"	2036
23.	86:06:0020109:1075	индивидуальное жилищное строительство	1062
24.	86:06:0020109:1077	Для эксплуатации капитального гаража	38
25.	86:06:0020109:1078	Для эксплуатации капитального гаража	38
26.	86:06:0020109:1079	Для эксплуатации капитального гаража	38
27.	86:06:0020109:1080	Для эксплуатации капитального гаража	58

№ п/п	Кадастровый №	Вид разрешенного использования	S м <sup>2</sup>
28.	86:06:0020109:1081	Для эксплуатации капитального гаража	58
29.	86:06:0020109:1082	Для эксплуатации капитального гаража	58
30.	86:06:0020109:1083	Для эксплуатации капитального гаража	58
31.	86:06:0020109:1084	Для эксплуатации капитального гаража	58
32.	86:06:0020109:1085	Для эксплуатации капитального гаража	36
33.	86:06:0020109:1088	Для строительства и эксплуатации капитального гаража	49
34.	86:06:0020109:1090	Для строительства и эксплуатации капитального гаража	30
35.	86:06:0020109:1093	Для строительства капитального гаража	28
36.	86:06:0020109:1096	Для эксплуатации капитального гаража	38
37.	86:06:0020109:11	для эксплуатации капитального гаража	38
38.	86:06:0020109:1103	Для эксплуатации капитального гаража	53
39.	86:06:0020109:1111 (86:06:0000000:4450)	-	701
40.	86:06:0020109:1112 (86:06:0000000:4450)	-	19
41.	86:06:0020109:1113 (86:06:0000000:4450)	-	1402
42.	86:06:0020109:1114 (86:06:0000000:4450)	-	17
43.	86:06:0020109:1115 (86:06:0000000:4450)	-	48
44.	86:06:0020109:1116 (86:06:0000000:4450)	-	18
45.	86:06:0020109:1117 (86:06:0020109:1119)	-	700
46.	86:06:0020109:1118 (86:06:0020109:1119)	-	403
47.	86:06:0020109:1120 (86:06:0020109:1132)	Для реконструкции инженерных сетей Финского жилого комплекса	132
48.	86:06:0020109:1121 (86:06:0020109:1132)	Для реконструкции инженерных сетей Финского жилого комплекса	108
49.	86:06:0020109:1122 (86:06:0020109:1132)	Для реконструкции инженерных сетей Финского жилого комплекса	20
50.	86:06:0020109:1123 (86:06:0020109:1132)	Для реконструкции инженерных сетей Финского жилого комплекса	20
51.	86:06:0020109:1124 (86:06:0020109:1132)	Для реконструкции инженерных сетей Финского жилого комплекса	19
52.	86:06:0020109:1125 (86:06:0020109:1132)	Для реконструкции инженерных сетей Финского жилого комплекса	41
53.	86:06:0020109:1126 (86:06:0020109:1132)	Для реконструкции инженерных сетей Финского жилого комплекса	187
54.	86:06:0020109:1127 (86:06:0020109:1132)	Для реконструкции инженерных сетей Финского жилого комплекса	130
55.	86:06:0020109:1128 (86:06:0020109:1132)	Для реконструкции инженерных сетей Финского жилого комплекса	8
56.	86:06:0020109:1129 (86:06:0020109:1132)	Для реконструкции инженерных сетей Финского жилого комплекса	139
57.	86:06:0020109:1130 (86:06:0020109:1132)	Для реконструкции инженерных сетей Финского жилого комплекса	75

№ п/п	Кадастровый №	Вид разрешенного использования	S м <sup>2</sup>
58.	86:06:0020109:1131 (86:06:0020109:1132)	Для реконструкции инженерных сетей Финского жилого комплекса	79
59.	86:06:0020109:1133 (86:06:0000000:4452)	Для эксплуатации инженерных сетей электроснабжения Финского жилого комплекса и квартала Молодежный	35
60.	86:06:0020109:1134 (86:06:0000000:4452)	Для эксплуатации инженерных сетей электроснабжения Финского жилого комплекса и квартала Молодежный	3
61.	86:06:0020109:1135 (86:06:0000000:4452)	Для эксплуатации инженерных сетей электроснабжения Финского жилого комплекса и квартала Молодежный	119
62.	86:06:0020109:1136 (86:06:0000000:4452)	Для эксплуатации инженерных сетей электроснабжения Финского жилого комплекса и квартала Молодежный	8
63.	86:06:0020109:1137 (86:06:0000000:4452)	Для эксплуатации инженерных сетей электроснабжения Финского жилого комплекса и квартала Молодежный	9
64.	86:06:0020109:1138 (86:06:0000000:4452)	Для эксплуатации инженерных сетей электроснабжения Финского жилого комплекса и квартала Молодежный	10
65.	86:06:0020109:1139 (86:06:0000000:4452)	Для эксплуатации инженерных сетей электроснабжения Финского жилого комплекса и квартала Молодежный	32
66.	86:06:0020109:1140 (86:06:0000000:4452)	Для эксплуатации инженерных сетей электроснабжения Финского жилого комплекса и квартала Молодежный	20
67.	86:06:0020109:1141 (86:06:0000000:4452)	Для эксплуатации инженерных сетей электроснабжения Финского жилого комплекса и квартала Молодежный	26
68.	86:06:0020109:1142 (86:06:0000000:4452)	Для эксплуатации инженерных сетей электроснабжения Финского жилого комплекса и квартала Молодежный	54
69.	86:06:0020109:1143 (86:06:0000000:4452)	Для эксплуатации инженерных сетей электроснабжения Финского жилого комплекса и квартала Молодежный	54
70.	86:06:0020109:1144 (86:06:0000000:4452)	Для эксплуатации инженерных сетей электроснабжения Финского жилого комплекса и квартала Молодежный	1
71.	86:06:0020109:1145 (86:06:0000000:4452)	Для эксплуатации инженерных сетей электроснабжения Финского жилого комплекса и квартала Молодежный	6
72.	86:06:0020109:1146 (86:06:0000000:4452)	Для эксплуатации инженерных сетей электроснабжения Финского жилого комплекса и квартала Молодежный	7
73.	86:06:0020109:1147 (86:06:0000000:4452)	Для эксплуатации инженерных сетей электроснабжения Финского жилого комплекса и квартала Молодежный	7
74.	86:06:0020109:1149 (86:06:0000000:4452)	Для эксплуатации инженерных сетей электроснабжения Финского жилого комплекса и квартала Молодежный	7
75.	86:06:0020109:1151 (86:06:0000000:4456)	для строительства инженерных сетей к микрорайону №7. Водопровод I очередь	2969
76.	86:06:0020109:1153	для использования капитального гаража	55
77.	86:06:0020109:1154	Для эксплуатации капитального гаража	38
78.	86:06:0020109:1156	Для эксплуатации капитального гаража	56
79.	86:06:0020109:1163	Для строительства капитального гаража	38
80.	86:06:0020109:1166	для эксплуатации капитального гаража	38
81.	86:06:0020109:1167	для эксплуатации капитального гаража	38
82.	86:06:0020109:1170	Для эксплуатации капитального гаража	37
83.	86:06:0020109:1171	Объекты гаражного назначения	57
84.	86:06:0020109:1178	Для эксплуатации капитального гаража	37
85.	86:06:0020109:1179	для эксплуатации капитального гаража	38
86.	86:06:0020109:118	под эксплуатацию капитального гаража	30
87.	86:06:0020109:1186	Для эксплуатации капитального гаража	38
88.	86:06:0020109:1188	для эксплуатации капитального гаража	38

№ п/п	Кадастровый №	Вид разрешенного использования	S м <sup>2</sup>
89.	86:06:0020109:1193	Для эксплуатации капитального гаража	38
90.	86:06:0020109:1195	для эксплуатации части здания котельной №7	387
91.	86:06:0020109:1199	для эксплуатации капитального гаража	38
92.	86:06:0020109:12	для эксплуатации капитального гаража	26
93.	86:06:0020109:1204	Для строительства капитального гаража	37
94.	86:06:0020109:1209	для эксплуатации капитального гаража	37
95.	86:06:0020109:121	для строительства капитального гаража	39
96.	86:06:0020109:1228	Для строительства капитального гаража	37
97.	86:06:0020109:1235	Для эксплуатации капитального гаража	38
98.	86:06:0020109:1246	для эксплуатации капитального гаража	56
99.	86:06:0020109:1260	для строительства капитального гаража	37
100.	86:06:0020109:1271	для строительства капитального гаража	36
101.	86:06:0020109:1272	Для эксплуатации капитального гаража	38
102.	86:06:0020109:1273	Для эксплуатации капитального гаража	38
103.	86:06:0020109:1275	для эксплуатации капитального гаража	38
104.	86:06:0020109:1278	Для эксплуатации капитального гаража	56
105.	86:06:0020109:1282	для эксплуатации капитального гаража	28
106.	86:06:0020109:1283	Для эксплуатации капитального гаража	29
107.	86:06:0020109:1297	для эксплуатации капитального гаража	37
108.	86:06:0020109:1298	для эксплуатации капитального гаража	38
109.	86:06:0020109:1305	для эксплуатации капитального гаража	37
110.	86:06:0020109:1306	для эксплуатации капитального гаража	37
111.	86:06:0020109:1307	для эксплуатации капитального гаража	40
112.	86:06:0020109:1308	для строительства многоквартирного жилого дома	2260
113.	86:06:0020109:1313	эксплуатация фитнес студии	247
114.	86:06:0020109:1314	для эксплуатации административного здания	1063
115.	86:06:0020109:1318	для эксплуатации капитального гаража	29
116.	86:06:0020109:1331	для эксплуатации капитального гаража	37
117.	86:06:0020109:1332	для эксплуатации капитального гаража	38
118.	86:06:0020109:1341	для эксплуатации капитального гаража	38
119.	86:06:0020109:1342	для эксплуатации капитального гаража	39
120.	86:06:0020109:1372	для строительства многоквартирного жилого дома	1793
121.	86:06:0020109:1375	для эксплуатации магазина	159
122.	86:06:0020109:1377	для строительства капитального гаража	38
123.	86:06:0020109:1378	для размещения объектов мелкорозничной торговой сети	50
124.	86:06:0020109:1383	для строительства капитального гаража	36
125.	86:06:0020109:1385	для строительства капитального гаража	38
126.	86:06:0020109:1396	для эксплуатации капитального гаража	38
127.	86:06:0020109:14	для эксплуатации капитального гаража	28
128.	86:06:0020109:1405	для строительства капитального гаража	38
129.	86:06:0020109:148	для эксплуатации капитального гаража	27
130.	86:06:0020109:15	для эксплуатации капитального гаража	27
131.	86:06:0020109:158	для строительства и эксплуатации капитального гаража	36

№ п/п	Кадастровый №	Вид разрешенного использования	S м <sup>2</sup>
132.	86:06:0020109:16	для эксплуатации капитального гаража	28
133.	86:06:0020109:161	для строительства капитального гаража	27
134.	86:06:0020109:165	для эксплуатации капитального гаража	28
135.	86:06:0020109:17	Под эксплуатацию военного комиссариата	903
136.	86:06:0020109:174	под эксплуатацию здания и прилегающей территории	3450
137.	86:06:0020109:179	для эксплуатации общежития	3909
138.	86:06:0020109:181	для строительства и эксплуатации капитального гаража	30
139.	86:06:0020109:184	для эксплуатации капитального гаража	25
140.	86:06:0020109:207	для строительства и эксплуатации капитального гаража	27
141.	86:06:0020109:208	для эксплуатации капитального гаража	27
142.	86:06:0020109:209	для эксплуатации капитального гаража	37
143.	86:06:0020109:21	для эксплуатации капитального гаража	30
144.	86:06:0020109:225	для строительства капитального гаража	36
145.	86:06:0020109:226	для строительства капитального гаража	19
146.	86:06:0020109:227	для строительства и эксплуатации капитального гаража	38
147.	86:06:0020109:23	для эксплуатации капитального гаража	30
148.	86:06:0020109:231	для эксплуатации капитального гаража	29
149.	86:06:0020109:235	для эксплуатации капитального гаража	40
150.	86:06:0020109:236	для эксплуатации капитального гаража	58
151.	86:06:0020109:238	для эксплуатации здания пекарни и территории прилегающей к нему	989
152.	86:06:0020109:240	Для эксплуатации помещения интерната-приюта для лиц без определенного места жительства	951
153.	86:06:0020109:241	Для эксплуатации жилого дома	1786
154.	86:06:0020109:244	Для эксплуатации жилого дома	1935
155.	86:06:0020109:245	Для эксплуатации жилого дома	2571
156.	86:06:0020109:246	Для эксплуатации интерната - приюта для лиц без определенного места жительства	871
157.	86:06:0020109:247	для эксплуатации магазина	1351
158.	86:06:0020109:248	Для эксплуатации жилого дома	1701
159.	86:06:0020109:25	для эксплуатации капитального гаража	29
160.	86:06:0020109:250	Для эксплуатации жилого дома	1823
161.	86:06:0020109:251	для эксплуатации магазина	593
162.	86:06:0020109:253	Для эксплуатации жилого дома	1904
163.	86:06:0020109:258	Для эксплуатации жилого дома	3254
164.	86:06:0020109:26	под эксплуатацию капитального гаража	30
165.	86:06:0020109:262	Для эксплуатации жилого дома	2764
166.	86:06:0020109:266	для строительства капитального гаража	37
167.	86:06:0020109:27	под жилую застройку - индивидуальную	1235
168.	86:06:0020109:272	для эксплуатации капитального гаража	32
169.	86:06:0020109:273	для эксплуатации капитального гаража	27
170.	86:06:0020109:274	для строительства и эксплуатации капитального гаража	27
171.	86:06:0020109:28	для эксплуатации капитального гаража	29
172.	86:06:0020109:281	Объект придорожного сервиса	879

№ п/п	Кадастровый №	Вид разрешенного использования	S м <sup>2</sup>
173.	86:06:0020109:2821	для строительства капитального гаража	54
174.	86:06:0020109:2885	для строительства капитального гаража	37
175.	86:06:0020109:2921	для эксплуатации индивидуального жилого дома	731
176.	86:06:0020109:2930	для эксплуатации капитального гаража	38
177.	86:06:0020109:2931	для эксплуатации капитального гаража	38
178.	86:06:0020109:298	для строительства и эксплуатации капитального гаража	29
179.	86:06:0020109:30	для эксплуатации капитального гаража	27
180.	86:06:0020109:301	для эксплуатации магазина	184
181.	86:06:0020109:310	Для эксплуатации жилого дома	442
182.	86:06:0020109:311	Для строительства двухэтажного жилого дома	2427
183.	86:06:0020109:3292	для эксплуатации капитального гаража	37
184.	86:06:0020109:3296	для эксплуатации капитального гаража	37
185.	86:06:0020109:33	для эксплуатации капитального гаража	29
186.	86:06:0020109:330	для эксплуатации капитального гаража	36
187.	86:06:0020109:3306	для строительства капитального гаража	54
188.	86:06:0020109:3309	для эксплуатации капитального гаража	38
189.	86:06:0020109:3310	для строительства капитального гаража	36
190.	86:06:0020109:3312	для строительства капитального гаража	36
191.	86:06:0020109:3313	для строительства капитального гаража	54
192.	86:06:0020109:334	для эксплуатации капитального гаража	27
193.	86:06:0020101:107 (86:06:0000000:4450)	-	112
194.	86:06:0020101:119 (86:06:0000000:4456)	для строительства инженерных сетей к микрорайону №7. Водопровод 1 очередь	1237
195.	86:06:0020101:118 (86:06:0000000:4456)	для строительства инженерных сетей к микрорайону №7. Водопровод 1 очередь	849
196.	86:06:0020106:139 (86:06:0000000:4452)	Для эксплуатации инженерных сетей электроснабжения Финского жилого комплекса и квартала Молодежный	9
197.	86:06:0020109:3349	для эксплуатации объекта "Подключение к сетям электроснабжения гаражей, относящихся к гаражному кооперативу "Мотор""	22
198.	86:06:0020109:3358	для строительства капитального гаража	28
199.	86:06:0020109:3369	для строительства капитального гаража	36
200.	86:06:0020109:3377	для эксплуатации "Сети электроснабжения 10-0,4 кВ с ТП 10/0,4 кВ (6 шт) "Хлебозавод", "Молокозавод", "Пождепо", "ПММК-14", "Молодежный", "Мирный" в г. Белоярский. (1 этап)"	140
201.	86:06:0020109:3378	для эксплуатации "Сети электроснабжения 10-0,4 кВ с ТП 10/0,4 (6 шт) "Хлебозавод", "Молокозавод", "Пождепо", "ПММК-14", "Молодежный", "Мирный" в г. Белоярский. 1 этап)"	140
202.	86:06:0020109:3379	для эксплуатации "Сети электроснабжения 10-0,4 кВ с ТП 10/0,4 кВ (6 шт) "Хлебозавод", "Молокозавод", "Пождепо", "ПММК-14", "Молодежный", "Мирный" в г. Белоярский. (1 этап)"	140
203.	86:06:0020109:338	для строительства многоквартирного жилого дома	2164
204.	86:06:0020109:3400	Объездная автомобильная дорога на участке в микрорайоне "Мирный" города Белоярский	454
205.	86:06:0020109:3407	для эксплуатации инженерных сетей электроснабжения Финского жилого комплекса и квартала Молодежный	8

№ п/п	Кадастровый №	Вид разрешенного использования	S м <sup>2</sup>
206.	86:06:0020109:3425	для размещения объекта торгового назначения	22
207.	86:06:0020109:347	для строительства и эксплуатации капитального гаража	27
208.	86:06:0020109:348	для строительства и эксплуатации капитального гаража	30
209.	86:06:0020109:3491	Деловое управление	456
210.	86:06:0020109:3492	Объездная автомобильная дорога на участке в микрорайоне "Мирный" г. Белоярский	8863
211.	86:06:0020109:3494	объекты хранения индивидуального транспорта	27
212.	86:06:0020109:3496	для строительства и эксплуатации капитального гаража	64
213.	86:06:0020109:35	для эксплуатации капитального гаража	27
214.	86:06:0020109:3503	для эксплуатации жилого дома	1146
215.	86:06:0020109:3504	Объездная автомобильная дорога на участке в микрорайоне "Мирный" г. Белоярский	390
216.	86:06:0020109:3505	для эксплуатации жилого дома	1314
217.	86:06:0020109:3506	Объездная автомобильная дорога на участке в микрорайоне "Мирный" г. Белоярский	249
218.	86:06:0020109:3507	Объездная автомобильная дорога на участке в микрорайоне "Мирный" г. Белоярский	1484
219.	86:06:0020109:3508	для эксплуатации жилого дома	241
220.	86:06:0020109:3510	для строительства многоквартирного жилого дома	3251
221.	86:06:0020109:3511	Объездная автомобильная дорога на участке в микрорайоне "Мирный" г. Белоярский	210
222.	86:06:0020109:3512	Объездная автомобильная дорога на участке в микрорайоне "Мирный" г. Белоярский	151
223.	86:06:0020109:3513	для строительства многоквартирного жилого дома	3879
224.	86:06:0020109:3514	Объездная автомобильная дорога на участке в микрорайоне "Мирный" г. Белоярский	207
225.	86:06:0020109:3515	для строительства многоквартирного жилого дома	2757
226.	86:06:0020109:3516	Объездная автомобильная дорога на участке в микрорайоне "Мирный" г. Белоярский	78
227.	86:06:0020109:3521	Объездная автомобильная дорога на участке в микрорайоне "Мирный" г. Белоярский	857
228.	86:06:0020109:3522	для строительства многоквартирного жилого дома	1318
229.	86:06:0020109:3523	Земельный участок общего пользования	44
230.	86:06:0020109:353	под строительство и эксплуатацию капитального гаража	30
231.	86:06:0020109:3534	Многokвартирные жилые дома	2699
232.	86:06:0020109:3535	объездная автомобильная дорога на участке в микрорайоне "Мирный" города Белоярский	421
233.	86:06:0020109:355	под эксплуатацию капитального гаража	29
234.	86:06:0020109:3564	объекты хранения индивидуального транспорта	38
235.	86:06:0020109:3565	для эксплуатации ветеринарной станции и капитального гаража	1032
236.	86:06:0020109:3567	под строительство многоквартирного жилого дома	4329
237.	86:06:0020109:3571	для строительства капитального гаража	78
238.	86:06:0020109:3599	объекты административно - делового назначения	2082
239.	86:06:0020109:360	Для строительства капитального гаража	36
240.	86:06:0020109:3601	Объездная автомобильная дорога на участке в микрорайоне "Мирный" г. Белоярский	570
241.	86:06:0020109:3618	объекты хранения индивидуального транспорта	36

№ п/п	Кадастровый №	Вид разрешенного использования	S м <sup>2</sup>
242.	86:06:0020109:3619	объекты хранения индивидуального транспорта	36
243.	86:06:0020109:362	Для эксплуатации капитального гаража	36
244.	86:06:0020109:3620	объекты хранения индивидуального транспорта	36
245.	86:06:0020109:363	Для эксплуатации капитального гаража	38
246.	86:06:0020109:365	Для строительства и эксплуатации капитального гаража	36
247.	86:06:0020109:368	Для строительства и эксплуатации капитального гаража	30
248.	86:06:0020109:37	для эксплуатации капитального гаража	40
249.	86:06:0020109:3713	строительство многоквартирного дома	4692
250.	86:06:0020109:380	Для размещения и эксплуатации гаража	28
251.	86:06:0020109:3813	объекты административно-делового назначения	771
252.	86:06:0020109:384	Для эксплуатации капитального гаража	36
253.	86:06:0020109:385	Для строительства капитального гаража	37
254.	86:06:0020109:386	Для эксплуатации капитального гаража	38
255.	86:06:0020109:387	Для размещения и эксплуатации торгового комплекса	1220
256.	86:06:0020109:388	Для строительства и эксплуатации капитального гаража	36
257.	86:06:0020109:3886	Строительство многоквартирного жилого дома	2023
258.	86:06:0020109:3887	объекты инженерно-технического обеспечения	2169
259.	86:06:0020109:390	Для эксплуатации капитального гаража	36
260.	86:06:0020109:3936	блокированная жилая застройка	287
261.	86:06:0020109:3937	блокированная жилая застройка	549
262.	86:06:0020109:3938	блокированная жилая застройка	609
263.	86:06:0020109:3939	блокированная жилая застройка	286
264.	86:06:0020109:394	Для эксплуатации магазина	355
265.	86:06:0020109:395	Для эксплуатации капитального гаража	36
266.	86:06:0020109:398	Для строительства и эксплуатации капитального гаража	30
267.	86:06:0020109:399	Для строительства и эксплуатации капитального гаража	27
268.	86:06:0020109:4	для эксплуатации капитального гаража	27
269.	86:06:0020109:4014	Земельные участки (территории) общего пользования	1010
270.	86:06:0020109:4015	Малозэтажная многоквартирная жилая застройка	1551
271.	86:06:0020109:4016	Малозэтажная многоквартирная жилая застройка	1339
272.	86:06:0020109:4067	Земельные участки (территории) общего пользования	87
273.	86:06:0020109:4068	Земельные участки (территории) общего пользования	12
274.	86:06:0020109:4071	Земельные участки (территории) общего пользования	66
275.	86:06:0020109:4072	Земельные участки (территории) общего пользования	142
276.	86:06:0020109:4084	Земельные участки (территории) общего пользования	73
277.	86:06:0020109:4086	Земельные участки (территории) общего пользования	22
278.	86:06:0020109:409	Для эксплуатации капитального гаража	37
279.	86:06:0020109:41	под строительство и эксплуатацию жилого дома	720
280.	86:06:0020109:410	Для эксплуатации капитального гаража	37
281.	86:06:0020109:411	Для эксплуатации капитального гаража	37
282.	86:06:0020109:412	Под строительство капитального гаража	36
283.	86:06:0020109:42	под строительство и эксплуатация жилого дома	763
284.	86:06:0020109:420	под эксплуатацию капитального гаража	27

№ п/п	Кадастровый №	Вид разрешенного использования	S м <sup>2</sup>
285.	86:06:0020109:423	Для строительства капитального гаража	35
286.	86:06:0020109:424	Для строительства капитального гаража	37
287.	86:06:0020109:427	для эксплуатации капитального гаража	36
288.	86:06:0020109:428	для строительства и эксплуатации капитального гаража	38
289.	86:06:0020109:437	Для строительства и эксплуатации жилого дома	856
290.	86:06:0020109:438	Для строительства и эксплуатации жилого дома	997
291.	86:06:0020109:440	Для строительства и эксплуатации жилого дома	880
292.	86:06:0020109:443	Для строительства и эксплуатации жилого дома	1266
293.	86:06:0020109:4436	объекты гаражного назначения	36
294.	86:06:0020109:444	Для строительства и эксплуатации жилого дома	1229
295.	86:06:0020109:4448	для индивидуального жилищного строительства	1379
296.	86:06:0020109:446	Для строительства и эксплуатации жилого дома	1380
297.	86:06:0020109:4488	объекты хранения индивидуального транспорта	39
298.	86:06:0020109:45	для эксплуатации капитального гаража	29
299.	86:06:0020109:4503	Объекты гаражного назначения	26
300.	86:06:0020109:4510	Деловое управление	594
301.	86:06:0020109:4514	Коммунальное обслуживание	35
302.	86:06:0020109:4516	для индивидуального жилищного строительства	1027
303.	86:06:0020109:453	Для строительства и эксплуатации капитального гаража	27
304.	86:06:0020109:4564	хранение автотранспорта	71
305.	86:06:0020109:46	Для эксплуатации жилого дома	802
306.	86:06:0020109:461	Для строительства и эксплуатации капитального гаража	28
307.	86:06:0020109:469	эксплуатация капитального гаража	38
308.	86:06:0020109:47	Под эксплуатацию жилого дома	868
309.	86:06:0020109:470	под строительство и эксплуатацию капитального гаража	28
310.	86:06:0020109:471	Для строительства и эксплуатации капитального гаража	28
311.	86:06:0020109:472	Для эксплуатации капитального гаража	27
312.	86:06:0020109:479	Для строительства и эксплуатации капитального гаража	36
313.	86:06:0020109:484	Для строительства и эксплуатации капитального гаража	29
314.	86:06:0020109:488	Для строительства и эксплуатации капитального гаража	31
315.	86:06:0020109:492	для эксплуатации капитального гаража	28
316.	86:06:0020109:495	Под строительство и эксплуатацию капитального гаража	31
317.	86:06:0020109:498	Для строительства и эксплуатации капитального гаража	31
318.	86:06:0020109:499	Для строительства и эксплуатации капитального гаража	30
319.	86:06:0020109:50	для строительства и эксплуатации капитального гаража	32
320.	86:06:0020109:509	Для строительства и эксплуатации капитального гаража	33
321.	86:06:0020109:51	для эксплуатации капитального гаража	30
322.	86:06:0020109:511	Для строительства и эксплуатации капитального гаража	27
323.	86:06:0020109:515	Для строительства и эксплуатации капитального гаража	30
324.	86:06:0020109:519	Для эксплуатации капитального гаража	27
325.	86:06:0020109:522	Для строительства и эксплуатации капитального гаража	31
326.	86:06:0020109:523	Для строительства и эксплуатации капитального гаража	32
327.	86:06:0020109:524	Для строительства и эксплуатации капитального гаража	33

№ п/п	Кадастровый №	Вид разрешенного использования	S м <sup>2</sup>
328.	86:06:0020109:526	Для строительства и эксплуатации капитального гаража	37
329.	86:06:0020109:527	Для строительства и эксплуатации капитального гаража	31
330.	86:06:0020109:532	под строительство и эксплуатацию капитального гаража	31
331.	86:06:0020109:539	Для строительства и эксплуатации капитального гаража	27
332.	86:06:0020109:545	Для строительства и эксплуатации капитального гаража	28
333.	86:06:0020109:546	Для строительства и эксплуатации капитального гаража	28
334.	86:06:0020109:55	для эксплуатации капитального гаража	29
335.	86:06:0020109:550	под эксплуатацию капитального гаража	28
336.	86:06:0020109:554	Для строительства и эксплуатации капитального гаража	28
337.	86:06:0020109:558	Для строительства и эксплуатации капитального гаража	28
338.	86:06:0020109:562	Для эксплуатации капитального гаража	27
339.	86:06:0020109:567	Для строительства и эксплуатации капитального гаража	27
340.	86:06:0020109:58	для эксплуатации общежития	358
341.	86:06:0020109:61	Под строительство и эксплуатацию капитального гаража	27
342.	86:06:0020109:62	под эксплуатацию магазина	91
343.	86:06:0020109:68	для эксплуатации капитального гаража	53
344.	86:06:0020109:70	для эксплуатации капитального гаража	27
345.	86:06:0020109:8	под строительство и эксплуатацию жилого дома	930
346.	86:06:0020109:807	для эксплуатации капитального гаража	37
347.	86:06:0020109:808	хранение автотранспорта	38
348.	86:06:0020109:809	для эксплуатации капитального гаража	38
349.	86:06:0020109:811	Для эксплуатации капитального гаража	28
350.	86:06:0020109:813	Для строительства капитального гаража	29
351.	86:06:0020109:819	Для эксплуатации капитального гаража	29
352.	86:06:0020109:821	для эксплуатации капитального гаража	39
353.	86:06:0020109:822	Для эксплуатации капитального гаража	36
354.	86:06:0020109:841	Для эксплуатации капитального гаража	38
355.	86:06:0020109:842	Для строительства капитального гаража	36
356.	86:06:0020109:843	для строительства гаража	36
357.	86:06:0020109:87	для эксплуатации капитального гаража	36
358.	86:06:0020109:89	для строительства и эксплуатации капитального гаража	27
359.	86:06:0020109:9	под строительство и эксплуатацию жилого дома	733
360.	86:06:0020109:91	для размещения и эксплуатации магазина	71
361.	86:06:0020109:964	для эксплуатации капитального гаража	37
362.	86:06:0020109:965	для эксплуатации капитального гаража	38
363.	86:06:0020109:969	для строительства капитального гаража	38
364.	86:06:0020109:970	для эксплуатации капитального гаража	34
365.	86:06:0020109:972	для эксплуатации капитального гаража	38
366.	86:06:0020109:973	для эксплуатации капитального гаража	36
367.	86:06:0020109:974	для эксплуатации капитального гаража	36
368.	86:06:0020109:975	для строительства капитального гаража	38
369.	86:06:0020109:976	для эксплуатации капитального гаража	37
370.	86:06:0020109:979	для эксплуатации капитального гаража	37

№ п/п	Кадастровый №	Вид разрешенного использования	S м <sup>2</sup>
371.	86:06:0020109:980	для эксплуатации капитального гаража	37
372.	86:06:0020109:981	для эксплуатации капитального гаража	37
373.	86:06:0020109:982	для эксплуатации капитального гаража	37
374.	86:06:0020109:983	для эксплуатации капитального гаража	37
375.	86:06:0020109:985	для эксплуатации капитального гаража	37
376.	86:06:0020109:986	объекты гаражного назначения	38
377.	86:06:0020109:987	для эксплуатации капитального гаража	37
378.	86:06:0020109:988	для эксплуатации капитального гаража	37
379.	86:06:0020109:989	для эксплуатации капитального гаража	36
380.	86:06:0020109:991	для строительства капитального гаража	37
381.	86:06:0020109:994	Для эксплуатации спортивного зала и территории прилегающей к нему	1010
382.	86:06:0000000:6943	Земельные участки (территории) общего пользования	129387
383.	86:06:0000000:6946	Земельные участки (территории) общего пользования	41215
384.	86:06:0000000:6949	Земельные участки (территории) общего пользования	40301
385.	86:06:0000000:6955	Земельные участки (территории) общего пользования	206213
386.	86:06:0020106:943	Для строительства объекта "Теплоснабжение микрорайонов № 4, 6, 7. Центральный тепловой пункт "Геолог" с инженерными сетями"	1857

Таблица 2

## Сведения о сохраняемых земельных участках

№ п/п	Кадастровый №	Вид разрешенного использования	S га
1.	86:06:0020109:1035	Для эксплуатации жилого дома	0.0772
2.	86:06:0020109:2921	для эксплуатации индивидуального жилого дома	0.0731
3.	86:06:0020109:3491	Деловое управление	0.0456
4.	86:06:0020109:3936	блокированная жилая застройка	0.0287
5.	86:06:0020109:3937	блокированная жилая застройка	0.0549
6.	86:06:0020109:3938	блокированная жилая застройка	0.0609
7.	86:06:0020109:3939	блокированная жилая застройка	0.0286
8.	86:06:0020109:4015	Малозэтажная многоквартирная жилая застройка	0.1551
9.	86:06:0020109:4016	Малозэтажная многоквартирная жилая застройка	0.1339
10.	86:06:0020109:41	под строительство и эксплуатацию жилого дома	0.072
11.	86:06:0020109:440	Для строительства и эксплуатации жилого дома	0.088
12.	86:06:0020109:4516	для индивидуального жилищного строительства	0.1027
13.	86:06:0020109:1036	Для эксплуатации капитального гаража	0.0039
14.	86:06:0020109:1042	для строительства капитального гаража	0.0057
15.	86:06:0020109:1052	Для эксплуатации капитального гаража	0.0036
16.	86:06:0020109:1060	Для эксплуатации капитального гаража	0.0037
17.	86:06:0020109:1062	Для эксплуатации капитального гаража	0.0037
18.	86:06:0020109:1063	Для эксплуатации капитального гаража	0.0037
19.	86:06:0020109:1064	Для эксплуатации капитального гаража	0.0038
20.	86:06:0020109:1066	Для эксплуатации капитального гаража	0.0038

№ п/п	Кадастровый №	Вид разрешенного использования	S га
21.	86:06:0020109:1067	Для эксплуатации капитального гаража	0.0037
22.	86:06:0020109:1071	Для эксплуатации капитального гаража	0.0024
23.	86:06:0020109:1077	Для эксплуатации капитального гаража	0.0038
24.	86:06:0020109:1078	Для эксплуатации капитального гаража	0.0038
25.	86:06:0020109:1079	Для эксплуатации капитального гаража	0.0038
26.	86:06:0020109:1080	Для эксплуатации капитального гаража	0.0058
27.	86:06:0020109:1081	Для эксплуатации капитального гаража	0.0058
28.	86:06:0020109:1082	Для эксплуатации капитального гаража	0.0058
29.	86:06:0020109:1083	Для эксплуатации капитального гаража	0.0058
30.	86:06:0020109:1084	Для эксплуатации капитального гаража	0.0058
31.	86:06:0020109:1085	Для эксплуатации капитального гаража	0.0036
32.	86:06:0020109:1088	Для строительства и эксплуатации капитального гаража	0.0049
33.	86:06:0020109:1090	Для строительства и эксплуатации капитального гаража	0.003
34.	86:06:0020109:1093	Для строительства капитального гаража	0.0028
35.	86:06:0020109:1096	Для эксплуатации капитального гаража	0.0038
36.	86:06:0020109:11	для эксплуатации капитального гаража	0.0038
37.	86:06:0020109:1103	Для эксплуатации капитального гаража	0.0053
38.	86:06:0020109:1153	для использования капитального гаража	0.0055
39.	86:06:0020109:1154	Для эксплуатации капитального гаража	0.0038
40.	86:06:0020109:1156	Для эксплуатации капитального гаража	0.0056
41.	86:06:0020109:1163	Для строительства капитального гаража	0.0038
42.	86:06:0020109:1166	для эксплуатации капитального гаража	0.0038
43.	86:06:0020109:1167	для эксплуатации капитального гаража	0.0038
44.	86:06:0020109:1170	Для эксплуатации капитального гаража	0.0037
45.	86:06:0020109:1171	Объекты гаражного назначения	0.0057
46.	86:06:0020109:1178	Для эксплуатации капитального гаража	0.0037
47.	86:06:0020109:1179	для эксплуатации капитального гаража	0.0038
48.	86:06:0020109:118	под эксплуатацию капитального гаража	0.003
49.	86:06:0020109:1186	Для эксплуатации капитального гаража	0.0038
50.	86:06:0020109:1188	для эксплуатации капитального гаража	0.0038
51.	86:06:0020109:1193	Для эксплуатации капитального гаража	0.0038
52.	86:06:0020109:1199	для эксплуатации капитального гаража	0.0038
53.	86:06:0020109:12	для эксплуатации капитального гаража	0.0026
54.	86:06:0020109:1204	Для строительства капитального гаража	0.0037
55.	86:06:0020109:1209	для эксплуатации капитального гаража	0.0037
56.	86:06:0020109:121	для строительства капитального гаража	0.0039
57.	86:06:0020109:1228	Для строительства капитального гаража	0.0037
58.	86:06:0020109:1235	Для эксплуатации капитального гаража	0.0038
59.	86:06:0020109:1246	для эксплуатации капитального гаража	0.0056
60.	86:06:0020109:1260	для строительства капитального гаража	0.0037
61.	86:06:0020109:1271	для строительства капитального гаража	0.0036
62.	86:06:0020109:1272	Для эксплуатации капитального гаража	0.0038
63.	86:06:0020109:1273	Для эксплуатации капитального гаража	0.0038

№ п/п	Кадастровый №	Вид разрешенного использования	S га
64.	86:06:0020109:1275	для эксплуатации капитального гаража	0.0038
65.	86:06:0020109:1278	Для эксплуатации капитального гаража	0.0056
66.	86:06:0020109:1282	для эксплуатации капитального гаража	0.0028
67.	86:06:0020109:1283	Для эксплуатации капитального гаража	0.0029
68.	86:06:0020109:1297	для эксплуатации капитального гаража	0.0037
69.	86:06:0020109:1298	для эксплуатации капитального гаража	0.0038
70.	86:06:0020109:1305	для эксплуатации капитального гаража	0.0037
71.	86:06:0020109:1306	для эксплуатации капитального гаража	0.0037
72.	86:06:0020109:1307	для эксплуатации капитального гаража	0.004
73.	86:06:0020109:1318	для эксплуатации капитального гаража	0.0029
74.	86:06:0020109:1331	для эксплуатации капитального гаража	0.0037
75.	86:06:0020109:1332	для эксплуатации капитального гаража	0.0038
76.	86:06:0020109:1341	для эксплуатации капитального гаража	0.0038
77.	86:06:0020109:1342	для эксплуатации капитального гаража	0.0039
78.	86:06:0020109:1377	для строительства капитального гаража	0.0038
79.	86:06:0020109:1383	для строительства капитального гаража	0.0036
80.	86:06:0020109:1385	для строительства капитального гаража	0.0038
81.	86:06:0020109:1396	для эксплуатации капитального гаража	0.0038
82.	86:06:0020109:14	для эксплуатации капитального гаража	0.0028
83.	86:06:0020109:1405	для строительства капитального гаража	0.0038
84.	86:06:0020109:148	для эксплуатации капитального гаража	0.0027
85.	86:06:0020109:15	для эксплуатации капитального гаража	0.0027
86.	86:06:0020109:158	для строительства и эксплуатации капитального гаража	0.0036
87.	86:06:0020109:16	для эксплуатации капитального гаража	0.0028
88.	86:06:0020109:161	для строительства капитального гаража	0.0027
89.	86:06:0020109:165	для эксплуатации капитального гаража	0.0028
90.	86:06:0020109:181	для строительства и эксплуатации капитального гаража	0.003
91.	86:06:0020109:184	для эксплуатации капитального гаража	0.0025
92.	86:06:0020109:207	для строительства и эксплуатации капитального гаража	0.0027
93.	86:06:0020109:208	для эксплуатации капитального гаража	0.0027
94.	86:06:0020109:209	для эксплуатации капитального гаража	0.0037
95.	86:06:0020109:21	для эксплуатации капитального гаража	0.003
96.	86:06:0020109:225	для строительства капитального гаража	0.0036
97.	86:06:0020109:226	для строительства капитального гаража	0.0019
98.	86:06:0020109:227	для строительства и эксплуатации капитального гаража	0.0038
99.	86:06:0020109:23	для эксплуатации капитального гаража	0.003
100.	86:06:0020109:231	для эксплуатации капитального гаража	0.0029
101.	86:06:0020109:235	для эксплуатации капитального гаража	0.004
102.	86:06:0020109:236	для эксплуатации капитального гаража	0.0058
103.	86:06:0020109:25	для эксплуатации капитального гаража	0.0029
104.	86:06:0020109:26	под эксплуатацию капитального гаража	0.003
105.	86:06:0020109:266	для строительства капитального гаража	0.0037
106.	86:06:0020109:272	для эксплуатации капитального гаража	0.0032

№ п/п	Кадастровый №	Вид разрешенного использования	S га
107.	86:06:0020109:273	для эксплуатации капитального гаража	0.0027
108.	86:06:0020109:274	для строительства и эксплуатации капитального гаража	0.0027
109.	86:06:0020109:28	для эксплуатации капитального гаража	0.0029
110.	86:06:0020109:2821	для строительства капитального гаража	0.0054
111.	86:06:0020109:2885	для строительства капитального гаража	0.0037
112.	86:06:0020109:2930	для эксплуатации капитального гаража	0.0038
113.	86:06:0020109:2931	для эксплуатации капитального гаража	0.0038
114.	86:06:0020109:298	для строительства и эксплуатации капитального гаража	0.0029
115.	86:06:0020109:30	для эксплуатации капитального гаража	0.0027
116.	86:06:0020109:3292	для эксплуатации капитального гаража	0.0037
117.	86:06:0020109:3296	для эксплуатации капитального гаража	0.0037
118.	86:06:0020109:33	для эксплуатации капитального гаража	0.0029
119.	86:06:0020109:330	для эксплуатации капитального гаража	0.0036
120.	86:06:0020109:3306	для строительства капитального гаража	0.0054
121.	86:06:0020109:3309	для эксплуатации капитального гаража	0.0038
122.	86:06:0020109:3310	для строительства капитального гаража	0.0036
123.	86:06:0020109:3312	для строительства капитального гаража	0.0036
124.	86:06:0020109:3313	для строительства капитального гаража	0.0054
125.	86:06:0020109:334	для эксплуатации капитального гаража	0.0027
126.	86:06:0020109:3358	для строительства капитального гаража	0.0028
127.	86:06:0020109:3369	для строительства капитального гаража	0.0036
128.	86:06:0020109:347	для строительства и эксплуатации капитального гаража	0.0027
129.	86:06:0020109:348	для строительства и эксплуатации капитального гаража	0.003
130.	86:06:0020109:3496	для строительства и эксплуатации капитального гаража	0.0064
131.	86:06:0020109:35	для эксплуатации капитального гаража	0.0027
132.	86:06:0020109:353	под строительство и эксплуатацию капитального гаража	0.003
133.	86:06:0020109:355	под эксплуатацию капитального гаража	0.0029
134.	86:06:0020109:3564	объекты хранения индивидуального транспорта	0.0038
135.	86:06:0020109:3571	для строительства капитального гаража	0.0078
136.	86:06:0020109:360	Для строительства капитального гаража	0.0036
137.	86:06:0020109:3618	объекты хранения индивидуального транспорта	0.0036
138.	86:06:0020109:3619	объекты хранения индивидуального транспорта	0.0036
139.	86:06:0020109:362	Для эксплуатации капитального гаража	0.0036
140.	86:06:0020109:3620	объекты хранения индивидуального транспорта	0.0036
141.	86:06:0020109:363	Для эксплуатации капитального гаража	0.0038
142.	86:06:0020109:365	Для строительства и эксплуатации капитального гаража	0.0036
143.	86:06:0020109:368	Для строительства и эксплуатации капитального гаража	0.003
144.	86:06:0020109:37	для эксплуатации капитального гаража	0.004
145.	86:06:0020109:380	Для размещения и эксплуатации гаража	0.0028
146.	86:06:0020109:384	Для эксплуатации капитального гаража	0.0036
147.	86:06:0020109:385	Для строительства капитального гаража	0.0037
148.	86:06:0020109:386	Для эксплуатации капитального гаража	0.0038
149.	86:06:0020109:388	Для строительства и эксплуатации капитального гаража	0.0036

№ п/п	Кадастровый №	Вид разрешенного использования	S га
150.	86:06:0020109:390	Для эксплуатации капитального гаража	0.0036
151.	86:06:0020109:395	Для эксплуатации капитального гаража	0.0036
152.	86:06:0020109:398	Для строительства и эксплуатации капитального гаража	0.003
153.	86:06:0020109:399	Для строительства и эксплуатации капитального гаража	0.0027
154.	86:06:0020109:4	для эксплуатации капитального гаража	0.0027
155.	86:06:0020109:409	Для эксплуатации капитального гаража	0.0037
156.	86:06:0020109:410	Для эксплуатации капитального гаража	0.0037
157.	86:06:0020109:411	Для эксплуатации капитального гаража	0.0037
158.	86:06:0020109:412	Под строительство капитального гаража	0.0036
159.	86:06:0020109:420	под эксплуатацию капитального гаража	0.0027
160.	86:06:0020109:423	Для строительства капитального гаража	0.0035
161.	86:06:0020109:424	Для строительства капитального гаража	0.0037
162.	86:06:0020109:427	для эксплуатации капитального гаража	0.0036
163.	86:06:0020109:428	для строительства и эксплуатации капитального гаража	0.0038
164.	86:06:0020109:4436	объекты гаражного назначения	0.0036
165.	86:06:0020109:4488	объекты хранения индивидуального транспорта	0.0039
166.	86:06:0020109:45	для эксплуатации капитального гаража	0.0029
167.	86:06:0020109:4503	Объекты гаражного назначения	0.0026
168.	86:06:0020109:453	Для строительства и эксплуатации капитального гаража	0.0027
169.	86:06:0020109:4564	хранение автотранспорта	0.0071
170.	86:06:0020109:461	Для строительства и эксплуатации капитального гаража	0.0028
171.	86:06:0020109:469	эксплуатация капитального гаража	0.0038
172.	86:06:0020109:470	под строительство и эксплуатацию капитального гаража	0.0028
173.	86:06:0020109:471	Для строительства и эксплуатации капитального гаража	0.0028
174.	86:06:0020109:472	Для эксплуатации капитального гаража	0.0027
175.	86:06:0020109:479	Для строительства и эксплуатации капитального гаража	0.0036
176.	86:06:0020109:484	Для строительства и эксплуатации капитального гаража	0.0029
177.	86:06:0020109:488	Для строительства и эксплуатации капитального гаража	0.0031
178.	86:06:0020109:492	для эксплуатации капитального гаража	0.0028
179.	86:06:0020109:495	Под строительство и эксплуатацию капитального гаража	0.0031
180.	86:06:0020109:498	Для строительства и эксплуатации капитального гаража	0.0031
181.	86:06:0020109:499	Для строительства и эксплуатации капитального гаража	0.003
182.	86:06:0020109:50	для строительства и эксплуатации капитального гаража	0.0032
183.	86:06:0020109:509	Для строительства и эксплуатации капитального гаража	0.0033
184.	86:06:0020109:51	для эксплуатации капитального гаража	0.003
185.	86:06:0020109:511	Для строительства и эксплуатации капитального гаража	0.0027
186.	86:06:0020109:515	Для строительства и эксплуатации капитального гаража	0.003
187.	86:06:0020109:519	Для эксплуатации капитального гаража	0.0027
188.	86:06:0020109:522	Для строительства и эксплуатации капитального гаража	0.0031
189.	86:06:0020109:523	Для строительства и эксплуатации капитального гаража	0.0032
190.	86:06:0020109:524	Для строительства и эксплуатации капитального гаража	0.0033
191.	86:06:0020109:526	Для строительства и эксплуатации капитального гаража	0.0037
192.	86:06:0020109:527	Для строительства и эксплуатации капитального гаража	0.0031

№ п/п	Кадастровый №	Вид разрешенного использования	S га
193.	86:06:0020109:532	под строительство и эксплуатацию капитального гаража	0.0031
194.	86:06:0020109:539	Для строительства и эксплуатации капитального гаража	0.0027
195.	86:06:0020109:545	Для строительства и эксплуатации капитального гаража	0.0028
196.	86:06:0020109:546	Для строительства и эксплуатации капитального гаража	0.0028
197.	86:06:0020109:55	для эксплуатации капитального гаража	0.0029
198.	86:06:0020109:550	под эксплуатацию капитального гаража	0.0028
199.	86:06:0020109:554	Для строительства и эксплуатации капитального гаража	0.0028
200.	86:06:0020109:558	Для строительства и эксплуатации капитального гаража	0.0028
201.	86:06:0020109:562	Для эксплуатации капитального гаража	0.0027
202.	86:06:0020109:567	Для строительства и эксплуатации капитального гаража	0.0027
203.	86:06:0020109:61	Под строительство и эксплуатацию капитального гаража	0.0027
204.	86:06:0020109:68	для эксплуатации капитального гаража	0.0053
205.	86:06:0020109:70	для эксплуатации капитального гаража	0.0027
206.	86:06:0020109:807	для эксплуатации капитального гаража	0.0037
207.	86:06:0020109:808	хранение автотранспорта	0.0038
208.	86:06:0020109:809	для эксплуатации капитального гаража	0.0038
209.	86:06:0020109:811	Для эксплуатации капитального гаража	0.0028
210.	86:06:0020109:813	Для строительства капитального гаража	0.0029
211.	86:06:0020109:819	Для эксплуатации капитального гаража	0.0029
212.	86:06:0020109:821	для эксплуатации капитального гаража	0.0039
213.	86:06:0020109:822	Для эксплуатации капитального гаража	0.0036
214.	86:06:0020109:841	Для эксплуатации капитального гаража	0.0038
215.	86:06:0020109:842	Для строительства капитального гаража	0.0036
216.	86:06:0020109:843	для строительства гаража	0.0036
217.	86:06:0020109:87	для эксплуатации капитального гаража	0.0036
218.	86:06:0020109:89	для строительства и эксплуатации капитального гаража	0.0027
219.	86:06:0020109:964	для эксплуатации капитального гаража	0.0037
220.	86:06:0020109:965	для эксплуатации капитального гаража	0.0038
221.	86:06:0020109:969	для строительства капитального гаража	0.0038
222.	86:06:0020109:970	для эксплуатации капитального гаража	0.0034
223.	86:06:0020109:972	для эксплуатации капитального гаража	0.0038
224.	86:06:0020109:973	для эксплуатации капитального гаража	0.0036
225.	86:06:0020109:974	для эксплуатации капитального гаража	0.0036
226.	86:06:0020109:975	для строительства капитального гаража	0.0038
227.	86:06:0020109:976	для эксплуатации капитального гаража	0.0037
228.	86:06:0020109:979	для эксплуатации капитального гаража	0.0037
229.	86:06:0020109:980	для эксплуатации капитального гаража	0.0037
230.	86:06:0020109:981	для эксплуатации капитального гаража	0.0037
231.	86:06:0020109:982	для эксплуатации капитального гаража	0.0037
232.	86:06:0020109:983	для эксплуатации капитального гаража	0.0037
233.	86:06:0020109:985	для эксплуатации капитального гаража	0.0037
234.	86:06:0020109:986	объекты гаражного назначения	0.0038
235.	86:06:0020109:987	для эксплуатации капитального гаража	0.0037

№ п/п	Кадастровый №	Вид разрешенного использования	S га
236.	86:06:0020109:988	для эксплуатации капитального гаража	0.0037
237.	86:06:0020109:989	для эксплуатации капитального гаража	0.0036

Сведения о земельных участках, подлежащих образованию, в том числе тех, которые будут отнесены к территориям общего пользования или имуществу общего пользования, представлены в таблице 3.

Таблица 3

## Сведения об образуемых и изменяемых земельных участках

УН	Площадь (м <sup>2</sup> )	Вид разрешённого использования земельного участка и код (числовое обозначение) в соответствии с классификатором видов разрешённого использования земельных участков	Категория земель	Способ формирования
1	1016	2.1 Для индивидуального жилищного строительства	Земли населенных пунктов	<ol style="list-style-type: none"> <li>Образование путем раздела ЗУ К№86:06:0000000:4450 (:4450:ЗУ1, площадью 4 м<sup>2</sup>)</li> <li>Образование путем перераспределения ЗУ № 86:06:0020109:438 и земель, находящихся в государственной или муниципальной собственности (:86:06:0020109:ЗУ1, площадью 1012 м2)</li> <li>Образование путем объединения ЗУ :86:06:0020109:ЗУ1 и :4450:ЗУ1</li> </ol>
2	868	2.1 Для индивидуального жилищного строительства	Земли населенных пунктов	<ol style="list-style-type: none"> <li>Образование путем раздела ЗУ К№86:06:0000000:4450 (:4450:ЗУ2, площадью 8 м<sup>2</sup>)</li> <li>Образование путем перераспределения ЗУ № 86:06:0020109:437 и земель, находящихся в государственной или муниципальной собственности (:86:06:0020109:ЗУ2, площадью 860 м2)</li> <li>Образование путем объединения ЗУ :86:06:0020109:ЗУ2 и :4450:ЗУ2</li> </ol>
3	877	2.1 Для индивидуального жилищного строительства	Земли населенных пунктов	<ol style="list-style-type: none"> <li>Образование путем раздела ЗУ К№86:06:0000000:4450 (:4450:ЗУ3, площадью 6 м<sup>2</sup>)</li> <li>Образование путем перераспределения ЗУ № 86:06:0020109:437 и земель, находящихся в государственной или муниципальной собственности (:86:06:0020109:ЗУ3, площадью 871 м2)</li> <li>Образование путем объединения ЗУ :86:06:0020109:ЗУ3 и :4450:ЗУ3</li> </ol>
4	942	2.1 Для индивидуального жилищного строительства	Земли населенных пунктов	Образование из земель, находящихся в государственной или муниципальной собственности
5	805	2.1 Для индивидуального жилищного строительства	Земли населенных пунктов	<ol style="list-style-type: none"> <li>Образование путем раздела 86:06:0020109:4448 ( :4448:ЗУ1, площадью 750 м<sup>2</sup>)</li> <li>Образование путем перераспределения ЗУ</li> </ol>

УН	Площадь (м <sup>2</sup> )	Вид разрешённого использования земельного участка и код (числовое обозначение) в соответствии с классификатором видов разрешённого использования земельных участков	Категория земель	Способ формирования
				№ 86:06:0020109:4448:ЗУ1 и земель, находящихся в государственной или муниципальной собственности
6	690	2.1 Для индивидуального жилищного строительства	Земли населенных пунктов	1. Образование путем раздела 86:06:0020109:4448 (:4448:ЗУ2, площадью 630 м <sup>2</sup> ) 2. Образование путем перераспределения ЗУ № 86:06:0020109:4448:ЗУ2 и земель, находящихся в государственной или муниципальной собственности
7	769	2.1 Для индивидуального жилищного строительства	Земли населенных пунктов	Образование земельного участка путем перераспределения ЗУ № 86:06:0020109:42 и земель, находящихся в государственной или муниципальной собственности
8	809	2.1 Для индивидуального жилищного строительства	Земли населенных пунктов	1. Образование путем раздела 86:06:0020109:42 (:42:ЗУ1, площадью 5 м <sup>2</sup> ) 2. Образование путем перераспределения ЗУ № 86:06:0020109:46 и земель, находящихся в государственной или муниципальной собственности
9	843	2.1 Для индивидуального жилищного строительства	Земли населенных пунктов	Образование из земель, находящихся в государственной или муниципальной собственности
10	813	2.1 Для индивидуального жилищного строительства	Земли населенных пунктов	Образование из земель, находящихся в государственной или муниципальной собственности
11	401	3.1 Коммунальное обслуживание	Земли населенных пунктов	1. Образование путем раздела ЗУ К№86:06:0000000:4450 (:4450:ЗУ4, площадью 157м <sup>2</sup> ) 2. Образование путем перераспределения ЗУ № 86:06:0000000:4450:ЗУ4 и земель, находящихся в государственной или муниципальной собственности
12	632	4.4 Магазины	Земли населенных пунктов	1. Образование путем раздела ЗУ К№86:06:0020109:394 (:394:ЗУ1, площадью 348 м <sup>2</sup> ) 2. Образование путем перераспределения ЗУ № 86:06:0020109:394:ЗУ1 и земель, находящихся в государственной или муниципальной собственности
13	1111	3.8 Общественное управление	Земли населенных пунктов	1. Образование путем раздела ЗУ К№ 86:06:0020109:17 (:17:ЗУ1, площадью 857 м <sup>2</sup> ) 2. 2. Образование путем раздела ЗУ К№ 86:06:0020109:245 (:245:ЗУ1, площадью 1 м <sup>2</sup> ) 3. Образование путем объединения ЗУ № 86:06:0020109:245:ЗУ1 и

УН	Площадь (м <sup>2</sup> )	Вид разрешённого использования земельного участка и код (числовое обозначение) в соответствии с классификатором видов разрешённого использования земельных участков	Категория земель	Способ формирования
				86:06:0020109:17:3У1 (:86:06:0020109:3У4, площадью 858 м2) 4. Образование путем перераспределения ЗУ :86:06:0020109:3У4 и земель, находящихся в государственной или муниципальной собственности
14	3429	2.1.1 Малоэтажная многоквартирная жилая застройка	Земли населенных пунктов	<ol style="list-style-type: none"> <li>1. Образование путем раздела ЗУ К№ 86:06:0020109:17 (:17:3У2, площадью 45 м<sup>2</sup>)</li> <li>2. Образование путем раздела ЗУ К№ 86:06:0020109:245 (:245:3У2, площадью 2557 м<sup>2</sup>)</li> <li>3. Образование путем раздела ЗУ К№ 86:06:0000000:4450 (:4450:3У5, площадью 63 м<sup>2</sup>)</li> <li>4. Образование путем раздела ЗУ К№ 86:06:0020109:394 (:394:3У2, площадью 3 м<sup>2</sup>)</li> <li>5. Образование путем объединения ЗУ № 86:06:0020109:245:3У2, 86:06:0020109:17:3У2, 86:06:0000000:4450:3У5 и 86:06:0020109:394:3У2 (:86:06:0020109:3У5, площадью 2668 м2)</li> <li>6. Образование путем перераспределения ЗУ :86:06:0020109:3У5 и земель, находящихся в государственной или муниципальной собственности</li> </ol>
15	7322	2.1.1 Малоэтажная многоквартирная жилая застройка	Земли населенных пунктов	<ol style="list-style-type: none"> <li>1. Образование путем раздела ЗУ К№ 86:06:0020109:1044 (:1044:3У1, площадью 2419 м<sup>2</sup>)</li> <li>2. Исправление реестровой ошибки (наложение ЗУ №86:06:0020109:1044 на ЗУ №86:06:0000000:6949) земельного участка 86:06:0000000:6949</li> <li>3. Образование путем раздела ЗУ К№ 86:06:0000000:4450 (:4450:3У6, площадью 19м<sup>2</sup>)</li> <li>4. Образование путем раздела ЗУ К№ 86:06:0020109:394 (:394:3У2, площадью 3 м<sup>2</sup>)</li> <li>5. Образование путем объединения ЗУ № 86:06:0020109:1044:3У1, 86:06:0000000:4450:3У6, 86:06:0020109:262 (:86:06:0020109:3У6, площадью 5198 м2)</li> <li>6. Образование путем перераспределения ЗУ :86:06:0020109:3У6 и земель, находящихся в государственной или муниципальной собственности</li> </ol>

УН	Площадь (м <sup>2</sup> )	Вид разрешённого использования земельного участка и код (числовое обозначение) в соответствии с классификатором видов разрешённого использования земельных участков	Категория земель	Способ формирования
16	1222	2.1 Для индивидуального жилищного строительства	Земли населенных пунктов	<ol style="list-style-type: none"> <li>1. Образование путем раздела ЗУ К№ 86:06:0000000:4413 (:4413:ЗУ1, площадью 14 м<sup>2</sup>)</li> <li>2. Образование путем перераспределения ЗУ № 86:06:0020109:1075 и земель, находящихся в государственной или муниципальной собственности (:86:06:0020109:ЗУ7, площадью 1208 м2)</li> <li>3. Образование путем объединения ЗУ :86:06:0020109:ЗУ7 и 86:06:0000000:4413:ЗУ1</li> </ol>
17	1948	2.1 Для индивидуального жилищного строительства	Земли населенных пунктов	<ol style="list-style-type: none"> <li>1. Образование путем раздела ЗУ К№ 86:06:0000000:4413 (:4413:ЗУ2, площадью 9 м<sup>2</sup>)</li> <li>2. Образование путем объединения ЗУ 86:06:0020109:9, 86:06:0020109:8 и 86:06:0000000:4413:ЗУ2 (:86:06:0020109:ЗУ8, площадью 1672 м2)</li> <li>3. Образование путем перераспределения ЗУ :86:06:0020109:ЗУ8 и земель, находящихся в государственной или муниципальной собственности</li> </ol>
18	1406	3.0 Общественное использование объектов капитального строительства	Земли населенных пунктов	<ol style="list-style-type: none"> <li>1. Образование путем раздела ЗУ К№ 86:06:0020109:3565 (:3565:ЗУ1, площадью 910 м<sup>2</sup>)</li> <li>2. Образование путем раздела ЗУ К№ 86:06:0000000:4413 (:4413:ЗУ3, площадью 3 м<sup>2</sup>)</li> <li>3. Образование путем объединения ЗУ 86:06:0000000:4413:ЗУ3 и 86:06:0020109:3565: ЗУ1 (:86:06:0020109:ЗУ9, площадью 913 м2)</li> <li>4. Образование путем перераспределения ЗУ :86:06:0020109:ЗУ9 и земель, находящихся в государственной или муниципальной собственности</li> </ol>
19	1075	2.7.1 Объекты гаражного назначения	Земли населенных пунктов	Образование путем раздела ЗУ №86:06:0020109:1055
20	840	12.0.1 Улично-дорожная сеть	Земли населенных пунктов	<ol style="list-style-type: none"> <li>1. Образование путем раздела ЗУ К№ 86:06:0000000:4450 (:4450:ЗУ7, площадью 143 м<sup>2</sup>)</li> <li>2. Образование земельного участка из земель, находящихся в государственной или муниципальной собственности (:86:06:0020109 :ЗУ10, площадью 661 м<sup>2</sup>)</li> <li>3. Образование путем объединения ЗУ 86:06:0020109 :ЗУ10, 86:06:0000000:4450:</li> </ol>

УН	Площадь (м <sup>2</sup> )	Вид разрешённого использования земельного участка и код (числовое обозначение) в соответствии с классификатором видов разрешённого использования земельных участков	Категория земель	Способ формирования
				ЗУ7, 86:06:0020109:4514
21	1801	3.0 Общественное использование объектов капитального строительства	Земли населенных пунктов	1. Образование путем раздела ЗУ К№ 86:06:0020109:1314 (:1314:ЗУ1, площадью 1011 м <sup>2</sup> ) 2. Образование путем перераспределения земельного участка 86:06:0020109:1314:ЗУ1 и земель, находящихся в государственной или муниципальной собственности
22	1332	4.4 Магазины	Земли населенных пунктов	1. Образование путем раздела ЗУ К№ 86:06:0000000:4450 (:4450:ЗУ8, площадью 49 м <sup>2</sup> ) 2. Образование путем раздела ЗУ К№ 86:06:0000000:4452 (:4452:ЗУ1, площадью 25 м <sup>2</sup> ) 3. Образование земельного участка из земель, находящихся в государственной или муниципальной собственности (:86:06:0020109 :ЗУ11, площадью 1026 м <sup>2</sup> ) 4. Образование путем объединения ЗУ 86:06:0000000:4450:ЗУ8, 86:06:0000000:4452: ЗУ1, :86:06:0020109 :ЗУ11, 86:06:0020109:91, 86:06:0020109:1015
23	752	3.3 Бытовое обслуживание	Земли населенных пунктов	1. Образование путем раздела ЗУ К№ 86:06:0000000:4450 (:4450:ЗУ9, площадью 33 м <sup>2</sup> ) 2. Образование путем раздела ЗУ К№ 86:06:0000000:4452 (:4452:ЗУ2, площадью 18 м <sup>2</sup> ) 3. Образование земельного участка из земель, находящихся в государственной или муниципальной собственности (:86:06:0020109 :ЗУ12, площадью 700 м <sup>2</sup> ) 4. Образование путем объединения ЗУ 86:06:0000000:4450:ЗУ9, 86:06:0000000:4452: ЗУ2, 86:06:0020109 :ЗУ12
24	4741	12.0.1 Улично-дорожная сеть	Земли населенных пунктов	1. Образование путем раздела ЗУ К№ 86:06:0020109:247 (:247:ЗУ1, площадью 84.18 м <sup>2</sup> ) 2. Образование путем раздела ЗУ К№ 86:06:0020109:1143 (:1143:ЗУ3, площадью 9.15 м <sup>2</sup> ) 3. Образование путем раздела ЗУ К№86:06:0020109:1141 (:1141:ЗУ1, площадью 11.15 м <sup>2</sup> ) 4. Образование путем раздела ЗУ К№ 86:06:0020109:1123 (:1123:ЗУ1, площадью 4.28 м <sup>2</sup> )

УН	Площадь (м <sup>2</sup> )	Вид разрешённого использования земельного участка и код (числовое обозначение) в соответствии с классификатором видов разрешённого использования земельных участков	Категория земель	Способ формирования
				<p>5.Образование путем раздела ЗУ К№ 86:06:0020109:240 (:240:ЗУ1, площадью 10.43 м<sup>2</sup>)</p> <p>6.Образование путем раздела ЗУ К№ 86:06:0020109:3599 (:3599:ЗУ1, площадью 80.91 м<sup>2</sup>)</p> <p>7.Образование путем раздела ЗУ К№ 86:06:0020109:3377 (:3377 :ЗУ1, площадью 117.4 м<sup>2</sup>)</p> <p>8.Образование путем раздела ЗУ К№ 86:06:0020109:1139 (:1139:ЗУ1, площадью 1.56 м<sup>2</sup>)</p> <p>9.Образование путем раздела ЗУ К№ 86:06:0020109:1126 (:1126:ЗУ1, площадью 22.66 м<sup>2</sup>)</p> <p>10.Образование путем раздела ЗУ К№ 86:06:0020109:1125 (:1125:ЗУ1, площадью 29.45 м<sup>2</sup>)</p> <p>11.Образование путем раздела ЗУ К№ 86:06:0020109:251 (:251:ЗУ1, площадью 33.66 м<sup>2</sup>)</p> <p>12.Образование путем раздела ЗУ К№ 86:06:0020109:1142 (:1142:ЗУ1, площадью 9.66 м<sup>2</sup>)</p> <p>13.Образование путем раздела ЗУ К№ 86:06:0020109:1145 (:1145:ЗУ1, площадью 2.06 м<sup>2</sup>)</p> <p>14.Образование путем раздела ЗУ К№ 86:06:0020109:238 (:238:ЗУ1, площадью 60.57 м<sup>2</sup>)</p> <p>15.Образование путем раздела ЗУ К№ 86:06:0020109:387 (:387:ЗУ1, площадью 55.96 м<sup>2</sup>)</p> <p>16.Образование путем раздела ЗУ К№ 86:06:0020109:1372 (:1372:ЗУ1, площадью 16.4 м<sup>2</sup>)</p> <p>18. Образование путем объединения ЗУ К№ 86:06:0020109:247:ЗУ1  ЗУ К№ 86:06:0020109:1143:ЗУ1  ЗУ К№86:06:0020109:1141:ЗУ1  ЗУ К№ 86:06:0020109:1123:ЗУ1  ЗУ К№ 86:06:0020109:240:ЗУ1  ЗУ К№ 86:06:0020109:3599:ЗУ1  ЗУ К№ 86:06:0020109:3377:ЗУ1  ЗУ К№ 86:06:0020109:1139:ЗУ1  ЗУ К№ 86:06:0020109:1126:ЗУ1  ЗУ К№ 86:06:0020109:1125:ЗУ1  ЗУ К№86:06:0020109:251:ЗУ1</p>

УН	Площадь (м <sup>2</sup> )	Вид разрешённого использования земельного участка и код (числовое обозначение) в соответствии с классификатором видов разрешённого использования земельных участков	Категория земель	Способ формирования
				ЗУ К№ 86:06:0020109:1142:ЗУ1 ЗУ К№ 86:06:0020109:1145:ЗУ1 ЗУ К№ 86:06:0020109:238:ЗУ1 ЗУ К№ 86:06:0020109:387:ЗУ1 ЗУ К№ 86:06:0020109:1372:ЗУ1, ЗУ № 86:06:0020109:1122 ЗУ № 86:06:0020109:1124 ЗУ № 86:06:0020109:1146 ЗУ № 86:06:0020109:1144 (:86:06:0020109 :ЗУ13, площадью 652 м <sup>2</sup> ) 19. Образование путем перераспределения ЗУ :86:06:0020109 :ЗУ13 и земель, находящихся в государственной или муниципальной собственности
25	96	3.1 Коммунальное обслуживание	Земли населенных пунктов	1. Образование путем раздела ЗУ К№ 86:06:0000000:4450 (:4450:ЗУ10, площадью 16 м <sup>2</sup> ) 2. Образование путем раздела ЗУ К№ 86:06:0020109:3377 (:3377:ЗУ1, площадью 4 м <sup>2</sup> ) 3. Образование земельного участка из земель, находящихся в государственной или муниципальной собственности (:86:06:0020109 :ЗУ14 площадью 76 м <sup>2</sup> ) 4. Образование путем объединения ЗУ 86:06:0000000:4450:ЗУ10, 86:06:0020109:3377: ЗУ1, 86:06:0020109 :ЗУ14
26	152	3.1 Коммунальное обслуживание	Земли населенных пунктов	1. Образование путем раздела ЗУ К№ 86:06:0000000:4452 (:442:ЗУ1, площадью 28 м <sup>2</sup> ) 2. Образование путем раздела ЗУ К№ 86:06:0020109:3377 (:3377:ЗУ2, площадью 18 м <sup>2</sup> ) 3. Образование земельного участка из земель, находящихся в государственной или муниципальной собственности (:86:06:0020109:ЗУ15, площадью 106 м <sup>2</sup> ) 4. Образование путем объединения земельных участков 86:06:0000000:4452:ЗУ1, 86:06:0020109:3377: ЗУ2, 86:06:0020109 :ЗУ15
27	1661	3.1 Коммунальное обслуживание	Земли населенных пунктов	1. Образование путем раздела ЗУ К№ 86:06:0000000:4452 (:442:ЗУ1, площадью 2 м <sup>2</sup> ) 2. Образование путем раздела ЗУ К№ 86:06:0020109:1132 (:1132:ЗУ1, площадью

УН	Площадь (м <sup>2</sup> )	Вид разрешённого использования земельного участка и код (числовое обозначение) в соответствии с классификатором видов разрешённого использования земельных участков	Категория земель	Способ формирования
				<p>105 м<sup>2</sup>)</p> <p>3.Образование земельного участка из земель, находящихся в государственной или муниципальной собственности (:86:06:0020109 :3У16, площадью 1168 м<sup>2</sup>)</p> <p>4. Образование путем объединения земельных участков 86:06:0000000:4452:3У1, 86:06:0020109:1132: 3У1, 86:06:0020109 :3У16, 86:06:0020109:1195</p>
28	137	3.1 Коммунальное обслуживание	Земли населенных пунктов	<p>1.Образование земельного участка из земель, находящихся в государственной или муниципальной собственности, и 3У 86:06:0020109 :3У6 (:3У6, площадью 129 м<sup>2</sup>)</p> <p>2. Образование путем объединения земельных участков 86:06:0020109 :3У6, 86:06:0020109 :3У6</p>
29	22982	2.1.1 Малоэтажная многоквартирная жилая застройка	Земли населенных пунктов	<p>1.Образование путем раздела 3У К№ 86:06:0020109:240 (:240:3У1, площадью 940 м<sup>2</sup>)</p> <p>2.Образование путем раздела 3У К№ 86:06:0000000:4452 (:4452:3У1, площадью 226 м<sup>2</sup>)</p> <p>3.Образование путем раздела 3У К№ 86:06:0020109:1132 (:1132:3У2, площадью 318 м<sup>2</sup>)</p> <p>4.Образование путем раздела 3У К№ 86:06:0020109:1372 (:1372:3У1, площадью 1777 м<sup>2</sup>)</p> <p>5.Образование путем раздела 3У К№ 86:06:0020109:247 (:247:3У1, площадью 95 м<sup>2</sup>)</p> <p>6.Образование путем раздела 3У К№ 86:06:0020109:241 (:241:3У1, площадью 1679 м<sup>2</sup>)</p> <p>7.Образование путем раздела 3У К№ 86:06:0020109:244 (:244:3У1, площадью 1799 м<sup>2</sup>)</p> <p>8.Образование путем раздела 3У К№ 86:06:0020109:1119 (:1119:3У1, площадью 2 м<sup>2</sup>)</p> <p>9.Образование путем раздела 3У К№ 86:06:0020109:248 (:248:3У1, площадью 1603 м<sup>2</sup>)</p> <p>10.Образование путем раздела 3У К№ 86:06:0020109:174 (:174:3У1, площадью 3423 м<sup>2</sup>)</p> <p>11.Образование земельного участка из</p>

УН	Площадь (м <sup>2</sup> )	Вид разрешённого использования земельного участка и код (числовое обозначение) в соответствии с классификатором видов разрешённого использования земельных участков	Категория земель	Способ формирования
				земель, находящихся в государственной или муниципальной собственности (:86:06:0020109 :3У17, площадью 6522 м <sup>2</sup> ) 12. Образование путем объединения земельных участков 86:06:0020109:240:3У1, 86:06:0000000:4452:3У1, 86:06:0020109:1132:3У2, 86:06:0020109:1372:3У1, 86:06:0020109:247:3У1, 86:06:0020109:241:3У1, 86:06:0020109:244:3У1, 86:06:0020109:1119:3У1, 86:06:0020109:248:3У1, 86:06:0020109:174 3У1, 86:06:0020109:246, 86:06:0020109:253, 86:06:0020109:250
30	1305	4.6 Общественное питание	Земли населенных пунктов	1. Образование путем раздела ЗУ К№ 86:06:0020109:387 (:387:3У1, площадью 1164 м <sup>2</sup> ) 2. Образование путем раздела ЗУ К№ 86:06:0020109:174 (:174:3У2, площадью 27 м <sup>2</sup> ) 3. Образование путем объединения земельных участков 86:06:0020109:387:3У1, 86:06:0020109:174: 3У2 (:86:06:0020109 :3У18, площадью 1191 м <sup>2</sup> ) 4. Образование путем перераспределения ЗУ :86:06:0020109 :3У18 и земель, находящихся в государственной или муниципальной собственности
31	2217	4.4 Магазины	Земли населенных пунктов	1. Образование путем раздела ЗУ К№ 86:06:0020109:3599 (:3599:3У1, площадью 2001 м <sup>2</sup> ) 2. Образование путем раздела ЗУ К№ 86:06:0020109:1132 (:1132:3У1, площадью 164 м <sup>2</sup> ) 3. Образование путем объединения земельных участков 86:06:0020109:3599:3У1, 86:06:0020109:1132: 3У1 (:86:06:0020109 :3У19, площадью 2165 м <sup>2</sup> ) 4. Образование путем перераспределения ЗУ :86:06:0020109 :3У19 и земель, находящихся в государственной или муниципальной собственности
32	472	12.0.2 Благоустройство территории	Земли населенных пунктов	Образование из земель, находящихся в государственной или муниципальной собственности
33	950	3.3 Бытовое обслуживание	Земли	1. Образование путем раздела ЗУ К№

УН	Площадь (м <sup>2</sup> )	Вид разрешённого использования земельного участка и код (числовое обозначение) в соответствии с классификатором видов разрешённого использования земельных участков	Категория земель	Способ формирования
			населенных пунктов	<p>86:06:0020109:238 (:238:ЗУ1, площадью 929 м<sup>2</sup>)</p> <p>2. Образование путем раздела ЗУ К№ 86:06:0020109:1132 (:1132:ЗУ1, площадью 12 м<sup>2</sup>)</p> <p>3. Образование путем объединения земельных участков 86:06:0020109:238:ЗУ1, 86:06:0020109:1132: ЗУ1 (:86:06:0020109 :ЗУ20, площадью 941 м<sup>2</sup>)</p> <p>4. Образование путем перераспределения ЗУ :86:06:0020109 :ЗУ20 и земель, находящихся в государственной или муниципальной собственности</p>
34	758	4.4 Магазины	Земли населенных пунктов	<p>1. Образование путем раздела ЗУ К№ 86:06:0020109:4510 (:4510:ЗУ1, площадью 33 м<sup>2</sup>)</p> <p>2. Образование путем раздела ЗУ К№ 86:06:0020109:3407 (:3407:ЗУ1, площадью 5 м<sup>2</sup>)</p> <p>3. Образование путем раздела ЗУ К№ 86:06:0020109:251 (:251:ЗУ1, площадью 560 м<sup>2</sup>)</p> <p>4. Образование путем раздела ЗУ К№ 86:06:0020109:1132 (:1132:ЗУ1, площадью 16 м<sup>2</sup>)</p> <p>5. Образование путем раздела ЗУ К№ 86:06:0020109:247 (:247:ЗУ1, площадью 4 м<sup>2</sup>)</p> <p>6. Образование путем раздела ЗУ К№ 86:06:0000000:4452 (:4452:ЗУ1, площадью 7 м<sup>2</sup>)</p> <p>7. Образование путем объединения земельных участков 86:06:0020109:4510:ЗУ1, 86:06:0020109:3407: ЗУ1, 86:06:0020109:251: ЗУ1, 86:06:0020109:247: ЗУ1, 86:06:0020109:1132: ЗУ1, 86:06:0020109:3425, 86:06:0000000:4452:ЗУ1 (:86:06:0020109 :ЗУ21, площадью 647м<sup>2</sup>)</p> <p>8. Образование путем перераспределения ЗУ :86:06:0020109 :ЗУ21 и земель, находящихся в государственной или муниципальной собственности</p>
35	721	4.6 Общественное питание	Земли населенных пунктов	<p>1. Образование путем раздела ЗУ К№ 86:06:0020109:4510 (:4510:ЗУ1, площадью 550 м<sup>2</sup>)</p>

УН	Площадь (м <sup>2</sup> )	Вид разрешённого использования земельного участка и код (числовое обозначение) в соответствии с классификатором видов разрешённого использования земельных участков	Категория земель	Способ формирования
				<p>2. Образование путем раздела ЗУ К№ 86:06:0020109:3407 (:3407:ЗУ2, площадью 4 м<sup>2</sup>)</p> <p>3. Образование путем объединения земельных участков 86:06:0020109:3407:ЗУ2, 86:06:0020109:4510: ЗУ1 (:86:06:0020109 :ЗУ22, площадью 554 м<sup>2</sup>)</p> <p>4. Образование путем перераспределения ЗУ :86:06:0020109 :ЗУ22 и земель, находящихся в государственной или муниципальной собственности</p>
36	1635	4.4 Магазины	Земли населенных пунктов	<p>1. Образование путем раздела ЗУ К№ 86:06:0020109:247 (:247:ЗУ2, площадью 1167 м<sup>2</sup>)</p> <p>2. Образование путем раздела ЗУ К№ 86:06:0020109:4510 (:4510:ЗУ2, площадью 9 м<sup>2</sup>)</p> <p>3. Образование путем раздела ЗУ К№ 86:06:0020109:1132 (:1132:ЗУ1, площадью 37 м<sup>2</sup>)</p> <p>4. Образование путем объединения земельных участков 86:06:0020109:247:ЗУ2, 86:06:0020109:4510: ЗУ2, 86:06:0020109:1132: ЗУ1 (:86:06:0020109 :ЗУ23, площадью 1213 м<sup>2</sup>)</p> <p>5. Образование путем перераспределения ЗУ :86:06:0020109 :ЗУ23 и земель, находящихся в государственной или муниципальной собственности</p>
37	3250	3.0 Общественное использование объектов капитального строительства	Земли населенных пунктов	<p>1. Образование путем раздела ЗУ К№ 86:06:0020109:258 (:258:ЗУ1, площадью 3232 м<sup>2</sup>)</p> <p>2. Образование путем перераспределения земельного участка 86:06:0020109:258:ЗУ1 и земель, находящихся в государственной или муниципальной собственности</p>
38	1477	12.0.2 Благоустройство территории	Земли населенных пунктов	<p>1. Образование путем раздела ЗУ К№ 86:06:0020109:258 (:258:ЗУ2, площадью 22 м<sup>2</sup>)</p> <p>2. Образование земельного участка из земель, находящихся в государственной или муниципальной собственности (:86:06:0020109 :ЗУ24, площадью 1406 м<sup>2</sup>)</p> <p>3. Образование путем объединения земельных участков 86:06:0020109:258:ЗУ2, 86:06:0020109 :ЗУ24, 86:06:0020109:1378</p>
39	1327	4.4 Магазины	Земли	1. Образование земельного участка из

УН	Площадь (м <sup>2</sup> )	Вид разрешённого использования земельного участка и код (числовое обозначение) в соответствии с классификатором видов разрешённого использования земельных участков	Категория земель	Способ формирования
			населенных пунктов	земель, находящихся в государственной или муниципальной собственности (:86:06:0020109 :ЗУ25, площадью 1080 м <sup>2</sup> ) 2. Образование путем объединения земельных участков 86:06:0020109 :ЗУ25 , 86:06:0020109:1313
40	4311	2.1.1 Малоэтажная многоквартирная жилая застройка	Земли населенных пунктов	1.Образование путем раздела ЗУ К№ 86:06:0020109:3492 (:3492:ЗУ1, площадью 6 м <sup>2</sup> ) 2. Образование путем перераспределения земельного участка 86:06:0020109:179:ЗУ1 и земель, находящихся в государственной или муниципальной собственности (:86:06:0020109 :ЗУ26, площадью 1213 м <sup>2</sup> ) 3. Образование путем объединения ЗУ :86:06:0020109 :ЗУ26 и 86:06:0020109:3492:ЗУ1
41	13654	3.5.2 Среднее и высшее профессиональное образование	Земли населенных пунктов	1.Образование путем раздела ЗУ К№ 86:06:0020109:1132 (:1132:ЗУ1, площадью 19 м <sup>2</sup> ) 2. Образование путем перераспределения земельного участка 86:06:0020109:1132: ЗУ1 и земель, находящихся в государственной или муниципальной собственности
42	437	12.0.2 Благоустройство территории	Земли населенных пунктов	1.Образование путем раздела ЗУ К№ 86:06:0000000:4452 (:4452:ЗУ1, площадью 17 м <sup>2</sup> ) 2.Образование земельного участка из земель, находящихся в государственной или муниципальной собственности (:86:06:0020109 :ЗУ27, площадью 420 м <sup>2</sup> ) 3. Образование путем объединения земельных участков 86:06:0000000:4452:ЗУ1 , 86:06:0020109 :ЗУ27
43	685	3.1 Коммунальное обслуживание	Земли населенных пунктов	1.Образование земельного участка из земель, находящихся в государственной или муниципальной собственности 86:06:0020109 :ЗУ28:(ЗУ11, площадью 545 м ) 2. Образование путем объединения земельных участков 86:06:0020109 :ЗУ28, 86:06:0020109:3379
44	867	4.2 Объекты торговли (торговые центры, торгово-развлекательные центры (комплексы)	Земли населенных пунктов	1.Образование путем раздела ЗУ К№ 86:06:0020109:3510 (:3510:ЗУ1, площадью 7 м <sup>2</sup> ) 2.Образование земельного участка из земель, находящихся в государственной или

УН	Площадь (м <sup>2</sup> )	Вид разрешённого использования земельного участка и код (числовое обозначение) в соответствии с классификатором видов разрешённого использования земельных участков	Категория земель	Способ формирования
				<p>муниципальной собственности (:86:06:0020109 :ЗУ29, площадью 732 м<sup>2</sup>)</p> <p>3. Образование путем объединения земельных участков 86:06:0020109:3510:ЗУ1, 86:06:0020109 :ЗУ29, 86:06:0020109:301</p>
45	13169	2.1.1 Малоэтажная многоквартирная жилая застройка	Земли населенных пунктов	<p>1. Образование путем раздела ЗУ К№ 86:06:0020109:338 (:338:ЗУ1, площадью 2090 м<sup>2</sup>)</p> <p>2. Образование путем раздела ЗУ К№ 86:06:0020109:3492 (:3492:ЗУ1, площадью 78 м<sup>2</sup>)</p> <p>3. Образование путем раздела ЗУ К№ 86:06:0020109:3521 (:3521:ЗУ1, площадью 127 м<sup>2</sup>)</p> <p>4. Образование путем раздела ЗУ К№ 86:06:0020109:3535 (:3535:ЗУ1, площадью 96 м<sup>2</sup>)</p> <p>5. Образование путем раздела ЗУ К№ 86:06:0020109:3511 (:3511:ЗУ1, площадью 63 м<sup>2</sup>)</p> <p>6. Образование путем раздела ЗУ К№ 86:06:0020109:3510 (:3511:ЗУ1, площадью 3243 м<sup>2</sup>)</p> <p>7. Образование путем объединения земельных участков 86:06:0020109:338:ЗУ1, 86:06:0020109:3492:ЗУ1, 86:06:0020109:3521:ЗУ1, 86:06:0020109:3511:ЗУ1, 86:06:0020109:3535:ЗУ1, 86:06:0020109:3510:ЗУ1, (:86:06:0020109 :ЗУ30, площадью 5697 м<sup>2</sup>)</p> <p>8. Образование путем перераспределения ЗУ :86:06:0020109 :ЗУ30 и земель, находящихся в государственной или муниципальной собственности</p>
46	803	4.4 Магазины	Земли населенных пунктов	<p>1. Образование путем раздела ЗУ К№ 86:06:0020109:338 (:338:ЗУ2, площадью 74 м<sup>2</sup>)</p> <p>2. Образование путем раздела ЗУ К№ 86:06:0020109:3492 (:3492:ЗУ2, площадью 108 м<sup>2</sup>)</p> <p>3. Образование земельного участка из земель, находящихся в государственной или муниципальной собственности (:86:06:0020109 :ЗУ31, площадью 497 м<sup>2</sup>)</p> <p>4. Образование путем объединения земельных участков 86:06:0020109:338:ЗУ2</p>

УН	Площадь (м <sup>2</sup> )	Вид разрешённого использования земельного участка и код (числовое обозначение) в соответствии с классификатором видов разрешённого использования земельных участков	Категория земель	Способ формирования
				, 86:06:0020109:3492:ЗУ2, 86:06:0020109 :ЗУ31
47	412	3.1 Коммунальное обслуживание	Земли населенных пунктов	<p>1. Образование путем раздела ЗУ К№ 86:06:0000000:4408 (:4408:ЗУ1, площадью 37 м<sup>2</sup>)</p> <p>2. Образование земельного участка из земель, находящихся в государственной или муниципальной собственности (:86:06:0020109 :ЗУ32, площадью 374 м<sup>2</sup>)</p> <p>3. Образование путем объединения земельных участков 86:06:0000000:4408:ЗУ1, 86:06:0020109 :ЗУ32</p>
48	8749	12.0 Земельные участки (территории) общего пользования	Земли населенных пунктов	<p>1. Образование путем раздела ЗУ К№ 86:06:0000000:6946 (:6946:ЗУ1, площадью 140 м<sup>2</sup>)</p> <p>2. Образование путем раздела ЗУ К№ 86:06:0020109:3523 (:3523:ЗУ1, площадью 22 м<sup>2</sup>)</p> <p>3. Образование путем раздела ЗУ К№ 86:06:0000000:4408 (:4408:ЗУ1, площадью 54 м<sup>2</sup>)</p> <p>4. Образование путем раздела ЗУ К№ 86:06:0020109:3492 (:3492:ЗУ1, площадью 93 м<sup>2</sup>)</p> <p>5. Образование путем раздела ЗУ К№ 86:06:0020109:3507 (:3507:ЗУ1, площадью 1395 м<sup>2</sup>)</p> <p>6. Образование путем раздела ЗУ К№ 86:06:0020109:3508 (:3508:ЗУ1, площадью 338 м<sup>2</sup>)</p> <p>7. Образование путем раздела ЗУ К№ 86:06:0020109:3505 (:3505:ЗУ1, площадью 1255 м<sup>2</sup>)</p> <p>8. Образование путем раздела ЗУ К№ 86:06:0020109:3503 (:3503:ЗУ1, площадью 1090 м<sup>2</sup>)</p> <p>9. Образование путем раздела ЗУ К№ 86:06:0000000:4413 (:4413:ЗУ1, площадью 72 м<sup>2</sup>)</p> <p>10. Образование земельного участка из земель, находящихся в государственной или муниципальной собственности (:86:06:0020109 :ЗУ33, площадью 3418 м<sup>2</sup>)</p> <p>11. Образование путем объединения земельных участков 86:06:0000000:6946:ЗУ1 , 86:06:0020109:3523:ЗУ1 ,</p>

УН	Площадь (м <sup>2</sup> )	Вид разрешённого использования земельного участка и код (числовое обозначение) в соответствии с классификатором видов разрешённого использования земельных участков	Категория земель	Способ формирования
				86:06:0000000:4408:ЗУ1 , 86:06:0020109:ЗУ1, 86:06:0020109:3507:ЗУ1 , 86:06:0020109:ЗУ1, 86:06:0020109:3505:ЗУ1 , 86:06:0020109:3503:ЗУ1 86:06:0000000:4413:ЗУ1, 86:06:0020109 :ЗУ33
49	852	4.4 Магазины	Земли населенных пунктов	1.Образование путем раздела ЗУ № 86:06:0020109:4039 (:4039:ЗУ1, площадью 6 м <sup>2</sup> ) 2.Образование путем раздела ЗУ № 86:06:0000000:4413 (:4413:ЗУ1, площадью 153 м <sup>2</sup> ) 3. Образование земельного участка из земель, находящихся в государственной или муниципальной собственности (:86:06:0020109 :ЗУ34 , площадью 534 м <sup>2</sup> ) 4. Образование путем объединения земельных участков 86:06:0020109:4039:ЗУ1 , 86:06:0000000:4413:ЗУ1 , 86:06:0020109 :ЗУ34, 86:06:0020109:1375, 86:06:0020109:3349
50	2229	3.0 Общественное использование объектов капитального строительства	Земли населенных пунктов	1.Образование путем раздела ЗУ К№ 86:06:0020109:3492 (:3492:ЗУ1, площадью 114 м <sup>2</sup> ) 2.Образование путем раздела ЗУ К№ 86:06:0000000:4413 (:4413:ЗУ1, площадью 409 м <sup>2</sup> ) 3.Образование путем раздела ЗУ К№ 86:06:0020109:3601 (:3601:ЗУ1, площадью 13 м <sup>2</sup> ) 4.Образование путем раздела ЗУ К№ 86:06:0020109:3516 (:3516:ЗУ1, площадью 4 м <sup>2</sup> ) 5.Образование путем раздела ЗУ К№ 86:06:0020109:3515 (:3515:ЗУ1, площадью 44 м <sup>2</sup> ) 6.Образование путем раздела ЗУ К№ 86:06:0020109:3349 (:3349:ЗУ1, площадью 1 м <sup>2</sup> ) 7. Образование земельного участка из земель, находящихся в государственной или муниципальной собственности (:86:06:0020109 :ЗУ35, площадью 1644 м <sup>2</sup> ) 8. Образование путем объединения земельных участков 86:06:0020109:3492:ЗУ1 ,

УН	Площадь (м <sup>2</sup> )	Вид разрешённого использования земельного участка и код (числовое обозначение) в соответствии с классификатором видов разрешённого использования земельных участков	Категория земель	Способ формирования
				86:06:0000000:4413:ЗУ1 , 86:06:0020109:3601:ЗУ1, 86:06:0020109:3516:ЗУ1, 86:06:0020109:3515:ЗУ1, 86:06:0020109:3349:ЗУ1, 86:06:0020109 :ЗУ35
51	323	12.0.2 Благоустройство территории	Земли населенных пунктов	1.Образование путем раздела ЗУ К№ 86:06:0020109:3492 (:3492:ЗУ1, площадью 18 м <sup>2</sup> ) 2. Образование земельного участка из земель, находящихся в государственной или муниципальной собственности (:86:06:0020109 :ЗУ36, площадью 304 м <sup>2</sup> ) 3. Образование путем объединения земельных участков 86:06:0020109:3492:ЗУ1 и 86:06:0020109 :ЗУ36
52	6999	2.1.1 Малоэтажная многоквартирная жилая застройка	Земли населенных пунктов	1.Образование путем раздела ЗУ К№ 86:06:0020109:3513 (:3513:ЗУ1, площадью 3546 м <sup>2</sup> ) 2.Образование путем раздела ЗУ К№ 86:06:0020109:3515 (:3515:ЗУ1, площадью 2502 м <sup>2</sup> ) 3.Образование путем раздела ЗУ К№ 86:06:0020109:3492 (:3492:ЗУ1, площадью 16 м <sup>2</sup> ) 4.Образование путем раздела ЗУ К№ 86:06:0020109:3514 (:3514:ЗУ1, площадью 112 м <sup>2</sup> ) 5.Образование путем раздела ЗУ К№ 86:06:0020109:3512 (:3512:ЗУ1, площадью 103 м <sup>2</sup> ) 6. Образование земельного участка из земель, находящихся в государственной или муниципальной собственности (:86:06:0020109 :ЗУ37, площадью 720 м <sup>2</sup> ) 7. Образование путем объединения земельных участков 86:06:0020109:3513:ЗУ1 , 86:06:0020109:3492:ЗУ1 , 86:06:0020109:3515:ЗУ1, 86:06:0020109:3514:ЗУ1, 86:06:0020109:3512:ЗУ1, 86:06:0020109 :ЗУ37
54	10188	2.1.1 Малоэтажная многоквартирная жилая застройка	Земли населенных пунктов	1.Образование путем раздела ЗУ К№ 86:06:0020109:3713 (:3713:ЗУ1, площадью 4241 м <sup>2</sup> ) 2.Образование путем раздела ЗУ К№

УН	Площадь (м <sup>2</sup> )	Вид разрешённого использования земельного участка и код (числовое обозначение) в соответствии с классификатором видов разрешённого использования земельных участков	Категория земель	Способ формирования
				<p>86:06:0000000:4413 (:4413:ЗУ1, площадью 467 м<sup>2</sup>)</p> <p>3.Образование путем раздела ЗУ К№ 86:06:0020109:1119 (:1119:ЗУ1, площадью 800 м<sup>2</sup>)</p> <p>4.Образование путем раздела ЗУ К№ 86:06:0020109:310 (:310:ЗУ1, площадью 1010 м<sup>2</sup>)</p> <p>5. Образование земельного участка из земель, находящихся в государственной или муниципальной собственности (:86:06:0020109 :ЗУ38, площадью 3671 м<sup>2</sup>)</p> <p>6. Образование путем объединения земельных участков 86:06:0020109:3713:ЗУ1 , 86:06:0000000:4413:ЗУ1, 86:06:0020109:1119:ЗУ1, 86:06:0020109:310:ЗУ1, 86:06:0020109 :ЗУ38, 86:06:0020109:994</p>
55	10712	2.1.1 Малоэтажная многоквартирная жилая застройка	Земли населенных пунктов	<p>1.Образование путем раздела ЗУ К№ 86:06:0020109:311 (:311:ЗУ1, площадью 2412 м<sup>2</sup>)</p> <p>2.Образование путем раздела ЗУ К№ 86:06:0020109:310 (:310:ЗУ1, площадью 128 м<sup>2</sup>)</p> <p>3.Образование путем раздела ЗУ К№ 86:06:0020109:1119 (:1119:ЗУ1, площадью 480 м<sup>2</sup>)</p> <p>4.Образование путем раздела ЗУ К№ 86:06:0020109:3567 (:3567:ЗУ1, площадью 4311 м<sup>2</sup>)</p> <p>5. Образование земельного участка из земель, находящихся в государственной или муниципальной собственности (:86:06:0020109 :ЗУ39, площадью 1122 м<sup>2</sup>)</p> <p>6. Образование путем объединения земельных участков 86:06:0020109:311:ЗУ1 86:06:0020109:310:ЗУ1, 86:06:0020109:1119:ЗУ1, 86:06:0020109:3567:ЗУ1, 86:06:0020109 :ЗУ39, 86:06:0020109:1308</p>
56	2956	12.0.1 Улично-дорожная сеть	Земли населенных пунктов	<p>1.Образование путем раздела ЗУ К№ 86:06:0020109:311 (:311:ЗУ1, площадью 15 м<sup>2</sup>)</p> <p>2.Образование путем раздела ЗУ К№ 86:06:0020109:3887 (:3887:ЗУ1, площадью 958 м<sup>2</sup>)</p> <p>3.Образование путем раздела ЗУ К№</p>

УН	Площадь (м <sup>2</sup> )	Вид разрешённого использования земельного участка и код (числовое обозначение) в соответствии с классификатором видов разрешённого использования земельных участков	Категория земель	Способ формирования
				<p>86:06:0020109:1119 (:1119:ЗУ1, площадью 480 м<sup>2</sup>)</p> <p>4.Образование путем раздела ЗУ К№ 86:06:0020109:3567 (:3567:ЗУ1, площадью 19 м<sup>2</sup>)</p> <p>5.Образование путем раздела ЗУ К№ 86:06:0020109:4014 (:3567:ЗУ1, площадью 989 м<sup>2</sup>)</p> <p>6. Образование земельного участка из земель, находящихся в государственной или муниципальной собственности (:86:06:0020109 :ЗУ40, площадью 959 м<sup>2</sup>)</p> <p>7. Образование путем объединения земельных участков 86:06:0020109:311:ЗУ1 86:06:0020109:3887:ЗУ1, 86:06:0020109:1119:ЗУ1, 86:06:0020109:3567:ЗУ1, 86:06:0020109:4014:ЗУ1 86:06:0020109 :ЗУ40</p>
57	1188	4.9.1 Объекты придорожного сервиса	Земли населенных пунктов	<p>1.Образование путем раздела ЗУ К№ 86:06:0020109:4014 (:4014:ЗУ1, площадью 15 м<sup>2</sup>)</p> <p>2.Образование путем раздела ЗУ К№ 86:06:0020109:58 (:58:ЗУ1, площадью 958 м<sup>2</sup>)</p> <p>3. Образование земельного участка из земель, находящихся в государственной или муниципальной собственности (:86:06:0020109 :ЗУ41, площадью 831 м<sup>2</sup>)</p> <p>4. Образование путем объединения земельных участков 86:06:0020109:4014:ЗУ1 86:06:0020109:58:ЗУ1, 86:06:0020109 :ЗУ41</p>
58	1476	3.0 Общественное использование объектов капитального строительства	Земли населенных пунктов	<p>1.Образование путем раздела ЗУ К№ 86:06:0020109:4014 (:4014:ЗУ1, площадью 7 м<sup>2</sup>)</p> <p>2.Образование путем раздела ЗУ К№ 86:06:0020109:3887 (:3887:ЗУ1, площадью 34 м<sup>2</sup>)</p> <p>3. Образование земельного участка из земель, находящихся в государственной или муниципальной собственности (:86:06:0020109 :ЗУ42, площадью 556 м<sup>2</sup>)</p> <p>4. Образование путем объединения земельных участков 86:06:0020109:4014:ЗУ1 86:06:0020109:3887:ЗУ1,</p>

УН	Площадь (м <sup>2</sup> )	Вид разрешённого использования земельного участка и код (числовое обозначение) в соответствии с классификатором видов разрешённого использования земельных участков	Категория земель	Способ формирования
				86:06:0020109 :ЗУ42, 86:06:0020109:281
60	1858	2.1 Для индивидуального жилищного строительства	Земли населенных пунктов	<p>86:06:0020109 :ЗУ42, 86:06:0020109:281</p> <ol style="list-style-type: none"> <li>1.Образование путем раздела ЗУ К№ 86:06:0020109:446 (:446:ЗУ1, площадью 1675 м<sup>2</sup>)</li> <li>2.Образование путем раздела ЗУ К№ 86:06:0020109:443 (:443:ЗУ1, площадью 32 м<sup>2</sup>)</li> <li>3. Образование земельного участка из земель, находящихся в государственной или муниципальной собственности, (:86:06:0020109 :ЗУ43, площадью 151 м<sup>2</sup>)</li> <li>4. Образование путем объединения земельных участков 86:06:0020109:446:ЗУ1 86:06:0020109:443:ЗУ1, 86:06:0020109 :ЗУ43</li> </ol>
61	1330	2.1 Для индивидуального жилищного строительства	Земли населенных пунктов	<ol style="list-style-type: none"> <li>1.Образование путем раздела ЗУ К№ 86:06:0000000:6955 (:6955:ЗУ1, площадью 1 м<sup>2</sup>)</li> <li>2.Образование путем раздела ЗУ К№ 86:06:0020109:443 (:443:ЗУ1, площадью 32 м<sup>2</sup>)</li> <li>3.Образование путем раздела ЗУ К№ 86:06:0020109:444 (:444:ЗУ1, площадью 80 м<sup>2</sup>)</li> <li>4. Образование путем объединения земельных участков 86:06:0000000:6955:ЗУ1 86:06:0020109:443:ЗУ1, 86:06:0020109:444:ЗУ1 (:86:06:0020109 :ЗУ44, площадью 113 м<sup>2</sup>)</li> <li>5. Образование путем перераспределения ЗУ :86:06:0020109 :ЗУ44 и земель, находящихся в государственной или муниципальной собственности</li> </ol>
62	1152	2.1 Для индивидуального жилищного строительства	Земли населенных пунктов	<ol style="list-style-type: none"> <li>1.Образование путем раздела ЗУ К№ 86:06:0020109:444 (:444:ЗУ1, площадью 1146 м<sup>2</sup>)</li> <li>2.Образование путем перераспределения земельного участка:444:ЗУ1, и земель, находящихся в государственной или муниципальной собственности</li> </ol>
63	1038	2.1 Для индивидуального жилищного строительства	Земли населенных пунктов	<ol style="list-style-type: none"> <li>1.Образование путем раздела ЗУ К№ 86:06:0020109:444 (:444:ЗУ1, площадью 2 м<sup>2</sup>)</li> <li>2. Образование земельного участка из земель, находящихся в государственной или муниципальной собственности</li> </ol>

УН	Площадь (м <sup>2</sup> )	Вид разрешённого использования земельного участка и код (числовое обозначение) в соответствии с классификатором видов разрешённого использования земельных участков	Категория земель	Способ формирования
				(:86:06:0020109 :ЗУ45, площадью 1036 м <sup>2</sup> ) 3.Образование путем объединения земельных участков 86:06:0020109:444:ЗУ1 и 86:06:0020109 :ЗУ45
64	1314	2.1 Для индивидуального жилищного строительства	Земли населенных пунктов	1.Образование путем раздела ЗУ К№ 86:06:0020109:27 (:27:ЗУ1, площадью 1231 м <sup>2</sup> ) 2.Образование путем раздела ЗУ К№ 86:06:0020109:3887 (:3887:ЗУ1, площадью 26 м <sup>2</sup> ) 3.Образование путем объединения земельных участков 86:06:0020109:27:ЗУ1 и 86:06:0020109:3887:ЗУ1 (:86:06:0020109 :ЗУ46, площадью 1257 м <sup>2</sup> ) 4. Образование путем перераспределения ЗУ:86:06:0020109 :ЗУ46 и земель, находящихся в государственной или муниципальной собственности
65	893	2.7.1 Объекты гаражного назначения	Земли населенных пунктов	1.Образование путем раздела ЗУ К№ 86:06:0020109:1024 (:1024:ЗУ1, площадью 864 м <sup>2</sup> ) 2.Образование путем раздела ЗУ К№ 86:06:0020109:27 (:27:ЗУ1, площадью 2 м <sup>2</sup> ) 3.Образование путем объединения земельных участков 86:06:0020109:1024:ЗУ1, 86:06:0020109:27:ЗУ1, 86:06:0020109:3494
66	1213	4.4 Магазины	Земли населенных пунктов	1. Образование земельного участка из земель, находящихся в государственной или муниципальной собственности (:86:06:0020109 :ЗУ47, площадью 973 м <sup>2</sup> ) 2.Образование путем раздела ЗУ К№ 86:06:0020109:3887 (:3887:ЗУ1, площадью 149м <sup>2</sup> ) 3.Образование путем объединения земельных участков 86:06:0020109 :ЗУ47, 86:06:0020109:3887:ЗУ1, 86:06:0020109:62
67	3388	2.1.1 Малоэтажная многоквартирная жилая застройка	Земли населенных пунктов	1.Образование путем раздела ЗУ К№ 86:06:0020109:3887 (:3887:ЗУ1, площадью 1003 м <sup>2</sup> ) 2. Образование земельного участка из земель, находящихся в государственной или муниципальной собственности (:86:06:0020109 :ЗУ48, площадью 361м <sup>2</sup> ) 3.Образование путем объединения земельных участков 86:06:0020109 :ЗУ48 и 86:06:0020109:3887:ЗУ1
68	45025	12.0 Земельные участки	Земли	1.Образование путем раздела ЗУ К№

УН	Площадь (м <sup>2</sup> )	Вид разрешённого использования земельного участка и код (числовое обозначение) в соответствии с классификатором видов разрешённого использования земельных участков	Категория земель	Способ формирования
		(территории) общего пользования	населенных пунктов	<p>86:06:0020101:119 (:119:ЗУ1, площадью 463,72 м<sup>2</sup>) ЗУ № 86:06:0020109:4071</p> <p>2.Образование путем раздела ЗУ К№ 86:06:0000000:6943 (:6943:ЗУ1, площадью 1150,86 м<sup>2</sup>)</p> <p>3.Образование путем раздела ЗУ К№ 86:06:0020109:1115 (:1115:ЗУ1, площадью 48,18 м<sup>2</sup>)</p> <p>4.Образование путем раздела ЗУ К№:06:0020109:4068 (:4068:ЗУ1, площадью 11,54 м<sup>2</sup>)</p> <p>5.Образование путем раздела ЗУ К№ 86:06:0020109:3511 (:3511:ЗУ2, площадью 146,37 м<sup>2</sup>)</p> <p>6.Образование путем раздела ЗУ К№ 86:06:0020109:3513 (:3513:ЗУ21, площадью 333,47 м<sup>2</sup>)</p> <p>7.Образование путем раздела ЗУ К№ 86:06:0020109:1113 (:1113:ЗУ5, площадью 494,1 м<sup>2</sup>)</p> <p>8.Образование путем раздела ЗУ К№ 86:06:0020106:943 (:943:ЗУ1, площадью 1,98 м<sup>2</sup>)</p> <p>9.Образование путем раздела ЗУ К№ 86:06:0020109:1116 (:1116:ЗУ1, площадью 17,95 м<sup>2</sup>)</p> <p>10.Образование путем раздела ЗУ К№ 86:06:0020109:310 (:310:ЗУ3, площадью 70,89 м<sup>2</sup>)</p> <p>11.Образование путем раздела ЗУ К№ 86:06:0020109:1151 (:1151:ЗУ1, площадью 1104,13 м<sup>2</sup>)</p> <p>12.Образование путем раздела ЗУ К№ 86:06:0020109:3516 (:3516:ЗУ2, площадью 73,99 м<sup>2</sup>)</p> <p>13.Образование путем раздела ЗУ К№ 86:06:0020109:1044 (:1044:ЗУ2, площадью 76,11 м<sup>2</sup>)</p> <p>14.Образование путем раздела ЗУ К№ 86:06:0020109:1055 (:1055:ЗУ3, площадью 85,85 м<sup>2</sup>)</p> <p>15.Образование путем раздела ЗУ К№ 86:06:0020109:3503 (:3503:ЗУ1, площадью 53,31 м<sup>2</sup>)</p> <p>16.Образование путем раздела ЗУ К№ 86:06:0020109:3507 (:3507:ЗУ2, площадью 88,6 м<sup>2</sup>)</p>

УН	Площадь (м <sup>2</sup> )	Вид разрешённого использования земельного участка и код (числовое обозначение) в соответствии с классификатором видов разрешённого использования земельных участков	Категория земель	Способ формирования
				<p>17.Образование путем раздела ЗУ К№ 86:06:0020109:4086 (:4086:ЗУ1, площадью 21,99 м<sup>2</sup>)</p> <p>18.Образование путем раздела ЗУ К№ 86:06:0020109:1120 (:1120:ЗУ2, площадью 112,08 м<sup>2</sup>)</p> <p>19.Образование путем раздела ЗУ К№ 86:06:0020109:1121 (:1121:ЗУ3, площадью 63,37 м<sup>2</sup>)</p> <p>20.Образование путем раздела ЗУ К№ 86:06:0020109:1130 (:1130:ЗУ2, площадью 5,46 м<sup>2</sup>)</p> <p>21.Образование путем раздела ЗУ К№ 86:06:0020109:3535 (:3535:ЗУ2, площадью 325,33 м<sup>2</sup>)</p> <p>22.Образование путем раздела ЗУ К№ 86:06:0020109:4084 (:4084:ЗУ1, площадью 73,26 м<sup>2</sup>)</p> <p>23.Образование путем раздела ЗУ К№ 86:06:0020109:3512 (:3512:ЗУ2, площадью 48,32 м<sup>2</sup>)</p> <p>24.Образование путем раздела ЗУ К№ 86:06:0020109:1073 (:1073:ЗУ4, площадью 1923,04 м<sup>2</sup>)</p> <p>25.Образование путем раздела ЗУ К№ 86:06:0020109:1072 (:1072:ЗУ6, площадью 367,03 м<sup>2</sup>)</p> <p>26.Образование путем раздела ЗУ К№ 86:06:0020109:3506 (:3506:ЗУ1, площадью 248,38 м<sup>2</sup>)</p> <p>27.Образование путем раздела ЗУ К№ 86:06:0000000:6946 (:6946:ЗУ1, площадью 2291,28 м<sup>2</sup>)</p> <p>28.Образование путем раздела ЗУ К№ 86:06:0020109:241 (:241:ЗУ2, площадью 107,26 м<sup>2</sup>)</p> <p>29.Образование путем раздела ЗУ К№ 86:06:0020106:139 (:139:ЗУ1, площадью 0,97 м<sup>2</sup>)</p> <p>30.Образование путем раздела ЗУ К№ 86:06:0020109:3508 (:3508:ЗУ2, площадью 3,13 м<sup>2</sup>)</p> <p>31.Образование путем раздела ЗУ К№ 86:06:0020109:3504 (:3504:ЗУ2, площадью 389,26 м<sup>2</sup>)</p> <p>32.Образование путем раздела ЗУ К№ 86:06:0020109:3601 (:3601:ЗУ21, площадью 556,56 м<sup>2</sup>)</p>

УН	Площадь (м <sup>2</sup> )	Вид разрешённого использования земельного участка и код (числовое обозначение) в соответствии с классификатором видов разрешённого использования земельных участков	Категория земель	Способ формирования
				<p>33.Образование путем раздела ЗУ К№ 86:06:0000000:6949 (:6949:ЗУ1, площадью 9119,37 м<sup>2</sup>)</p> <p>34.Образование путем раздела ЗУ К№ 86:06:0020109:3515 (:3515:ЗУ4, площадью 210,42 м<sup>2</sup>)</p> <p>35.Образование путем раздела ЗУ К№ 86:06:0020109:244 (:244:ЗУ2, площадью 136,05 м<sup>2</sup>)</p> <p>36.Образование путем раздела ЗУ К№ 86:06:0020109:1024 (:1024:ЗУ2, площадью 87,68 м<sup>2</sup>)</p> <p>37.Образование путем раздела ЗУ К№ 86:06:0020109:3400 (:3400:ЗУ1, площадью 454,48 м<sup>2</sup>)</p> <p>38.Образование путем раздела ЗУ К№ 86:06:0020109:1111 (:1111:ЗУ4, площадью 383,45 м<sup>2</sup>)</p> <p>39.Образование путем раздела ЗУ К№ 86:06:0020109:1112 (:1112:ЗУ2, площадью 18,2 м<sup>2</sup>)</p> <p>40.Образование путем раздела ЗУ К№ 86:06:0020109:3713 (:3713:ЗУ2, площадью 450,77 м<sup>2</sup>)</p> <p>41.Образование путем раздела ЗУ К№ 86:06:0020109:3521 (:3521:ЗУ2, площадью 729,95 м<sup>2</sup>)</p> <p>42.Образование путем раздела ЗУ К№ 86:06:0020109:3565 (:3565:ЗУ2, площадью 121,08 м<sup>2</sup>)</p> <p>43.Образование путем раздела ЗУ К№ 86:06:0020109:1314 (:1314:ЗУ1, площадью 52,96 м<sup>2</sup>)</p> <p>44.Образование путем раздела ЗУ К№ 86:06:0020109:3492 (:3492:ЗУ7, площадью 8431,04 м<sup>2</sup>)</p> <p>45.Образование путем раздела ЗУ К№ 86:06:0000000:6955 (:6955:ЗУ1, площадью 13315,41 м<sup>2</sup>)</p> <p>46.Образование путем раздела ЗУ К№ 86:06:0020109:3514 (:3514:ЗУ2, площадью 94,8 м<sup>2</sup>)</p> <p>47.Образование путем раздела ЗУ К№ 86:06:0020109:3505 (:3505:ЗУ2, площадью 59,7 м<sup>2</sup>)</p> <p>48.Образование путем раздела ЗУ К№ 86:06:0020109:248 (:248:ЗУ2, площадью 98,06 м<sup>2</sup>)</p>

УН	Площадь (м <sup>2</sup> )	Вид разрешённого использования земельного участка и код (числовое обозначение) в соответствии с классификатором видов разрешённого использования земельных участков	Категория земель	Способ формирования
				<p>49.Образование путем раздела ЗУ К№ 86:06:0020109:3349 (:3349:ЗУ4, площадью 1,33 м<sup>2</sup>)</p> <p>50. Образование путем объединения земельных участков</p> <p>ЗУ № 86:06:0020101:119:ЗУ1</p> <p>ЗУ № 86:06:0000000:6943 :ЗУ1</p> <p>ЗУ № 86:06:0020109:1115 :ЗУ1</p> <p>ЗУ № 86:06:0020109:4068 :ЗУ1</p> <p>ЗУ № 86:06:0020109:3511 :ЗУ1</p> <p>ЗУ № 86:06:0020109:3513:ЗУ1</p> <p>ЗУ № 86:06:0020109:1113 :ЗУ1</p> <p>ЗУ № 86:06:0020106:943 :ЗУ1</p> <p>ЗУ № 86:06:0020109:1116 :ЗУ1</p> <p>ЗУ № 86:06:0020109:310:ЗУ1</p> <p>ЗУ № 86:06:0020109:1151:ЗУ1</p> <p>ЗУ № 86:06:0020109:3516:ЗУ1</p> <p>ЗУ № 86:06:0020109:1044:ЗУ1</p> <p>ЗУ № 86:06:0020109:1055 :ЗУ1</p> <p>ЗУ № 86:06:0020109:3503:ЗУ1</p> <p>ЗУ № 86:06:0020109:3507:ЗУ1</p> <p>ЗУ № 86:06:0020109:4086 :ЗУ1</p> <p>ЗУ № 86:06:0020109:1120 :ЗУ1</p> <p>ЗУ № 86:06:0020109:1121 :ЗУ1</p> <p>ЗУ № 86:06:0020109:1130:ЗУ1</p> <p>ЗУ № 86:06:0020109:3535 :ЗУ1</p> <p>ЗУ № 86:06:0020109:4084:ЗУ1</p> <p>ЗУ № 86:06:0020109:3512:ЗУ1</p> <p>ЗУ № 86:06:0020109:1073 :ЗУ1</p> <p>ЗУ № 86:06:0020109:1072 :ЗУ1</p> <p>ЗУ № 86:06:0020109:3506 :ЗУ1</p> <p>ЗУ № 86:06:0000000:6946 :ЗУ1</p> <p>ЗУ № 86:06:0020109:241:ЗУ1</p> <p>ЗУ № 86:06:0020106:139:ЗУ1</p> <p>ЗУ № 86:06:0020109:3508 :ЗУ1</p> <p>ЗУ № 86:06:0020109:3504 :ЗУ1</p> <p>ЗУ № 86:06:0020109:3601:ЗУ1</p> <p>ЗУ № 86:06:0000000:6949:ЗУ1</p> <p>ЗУ № 86:06:0020109:3515:ЗУ1</p> <p>ЗУ № 86:06:0020109:244:ЗУ1</p> <p>ЗУ № 86:06:0020109:1024:ЗУ1</p> <p>ЗУ № 86:06:0020109:3400:ЗУ1</p> <p>ЗУ № 86:06:0020109:1111:ЗУ1</p> <p>ЗУ № 86:06:0020109:1112 :ЗУ1</p> <p>ЗУ № 86:06:0020109:3713 :ЗУ1</p> <p>ЗУ № 86:06:0020109:3521 :ЗУ1</p> <p>ЗУ № 86:06:0020109:3565 :ЗУ1</p> <p>ЗУ № 86:06:0020109:1314 :ЗУ1</p>

УН	Площадь (м <sup>2</sup> )	Вид разрешённого использования земельного участка и код (числовое обозначение) в соответствии с классификатором видов разрешённого использования земельных участков	Категория земель	Способ формирования
				ЗУ № 86:06:0020109:3492 :ЗУ1 ЗУ № 86:06:0000000:6955:ЗУ1 ЗУ № 86:06:0020109:3514:ЗУ1 ЗУ № 86:06:0020109:3505:ЗУ1 ЗУ № 86:06:0020109:248:ЗУ1 ЗУ № 86:06:0020109:3349:ЗУ1, ЗУ №86:06:0020101:107, ЗУ № 86:06:0020109:1149, ЗУ № 86:06:0020109:4072, ЗУ № 86:06:0020109:4071 , 86:06:0020109 :ЗУ28 (:86:06:0020109 :ЗУ49, площадью 44861,6 м <sup>2</sup> ) 51. Образование путем перераспределения ЗУ :86:06:0020109 :ЗУ49 и земель, находящихся в государственной или муниципальной собственности
69	1863	12.0 Земельные участки (территории) общего пользования	Земли населенных пунктов	1. Образование путем раздела ЗУ К№ 86:06:0020109:394 (:394:ЗУ1, площадью 4 м <sup>2</sup> ) 2. Образование путем раздела ЗУ К№ 86:06:0000000:6949 (:6949:ЗУ1, площадью 1184 м <sup>2</sup> ) 3. Образование путем раздела ЗУ К№ 86:06:0000000:4450 (:4450:ЗУ11, площадью 670 м <sup>2</sup> ) 4. Образование путем объединения земельных участков 86:06:0020109:394:ЗУ1 86:06:0000000:4450:ЗУ1, 86:06:0020109:394:ЗУ1 (:86:06:0020109 :ЗУ50, площадью 1858 м <sup>2</sup> ) 5. Образование путем перераспределения ЗУ :86:06:0020109 :ЗУ50 и земель, находящихся в государственной или муниципальной собственности

Таблица 4

## Основные технико-экономические показатели

№ п/п	Наименование показателя	Единица измерения	Площадь	Примечания
1.	Площадь проектируемой территории	га	24,68	
2.	Территории, подлежащие межеванию, в том числе:	га	21,46	
2.1.	территория жилой застройки	га	10,08	
2.2.	территория общего пользования	га	6,57	
2.3.	территория коммунального обслуживания	га	0,47	
2.4.	территория объектов торговли и общественного	га	1,37	

№ п/п	Наименование показателя	Единица измерения	Площадь	Примечания
	питания			
2.5.	территория объектов обслуживания автомобильного транспорта	га	0,32	
2.6.	территории общественного использования объектов капитального строительства	га	1,02	
2.7.	территории объектов бытового обслуживания	га	0,17	
2.8.	территории объектов среднего и высшего профессионального образования	га	1,36	
2.9.	территория объектов общественного управления	га	0,1	

**2.2. Сведения о границах территории, в отношении которой утвержден проект межевания, содержащие перечень координат характерных точек этих границ в системе координат, используемой для ведения Единого государственного реестра недвижимости**

Перечень координат характерных точек границы территории, в отношении которой разработан и утвержден проект межевания, приведен в таблице 5.

Таблица 5

МСК-86							
№ поворотной точки	X, м	Y, м	L, м	№ поворотной точки	X, м	Y, м	L, м
1	2	3	4	5	6	7	8
1	1255439.54	2536666.15	122.86	21	1255120.66	2534789.2	92.05
2	1255518.41	2536571.95	202.65	22	1255037.94	2534829.57	142.35
3	1255721.06	2536571.94	120.02	23	1254904.63	2534879.5	64.35
4	1255764.88	2536460.21	425.27	24	1254927.69	2534939.58	232.17
5	1255525.18	2536108.93	250.81	25	1255094.76	2535100.79	118.06
6	1255344.79	2535934.68	111.26	26	1255125.1	2535214.89	274.64
7	1255298.23	2535833.63	202.5	27	1255046	2535477.89	69.77
8	1255286.86	2535631.45	149.88	28	1255003.78	2535533.44	103.2
9	1255390.14	2535522.83	131.32	29	1254900.59	2535535.13	272.66
10	1255518.96	2535497.33	257.68	30	1254635.77	2535470.22	106.25
11	1255724.2	2535653.13	283.88	31	1254531.98	2535447.49	31.21
12	1255950.33	2535824.75	128.76	32	1254510.81	2535470.42	401.36
13	1256031.79	2535924.47	89.7	33	1254234.55	2535761.58	260.3
14	1256077.37	2536001.73	163.2	34	1254406.97	2535956.59	346.57
15	1256217.31	2535917.76	339.36	35	1254604.83	2536241.13	314.07
16	1256085.97	2535604.85	345.53	36	1254831.99	2536458.02	210.55
17	1255871.1	2535334.26	412.77	37	1255024.79	2536542.64	217.75
18	1255572.06	2535049.73	453.49	38	1255219.77	2536639.59	221.37
19	1255243.36	2534737.31	84.24	39	1255439.54	2536666.15	0
20	1255159.13	2534735.8	65.81				

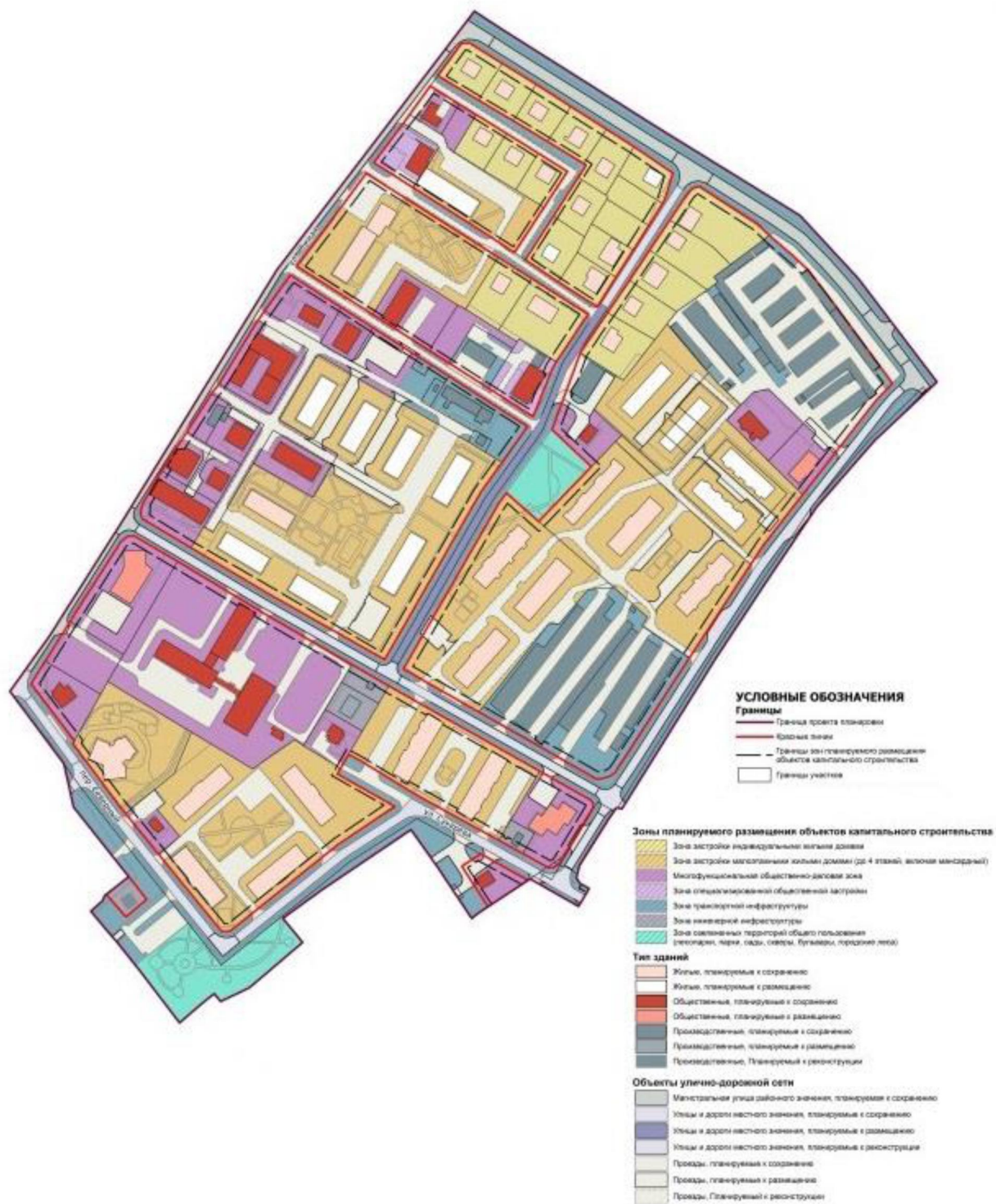
### 2.3. Каталоги координат характерных точек образуемых и изменяемых земельных участков

Каталоги координат образуемых и изменяемых земельных участков представлены в приложении 1.

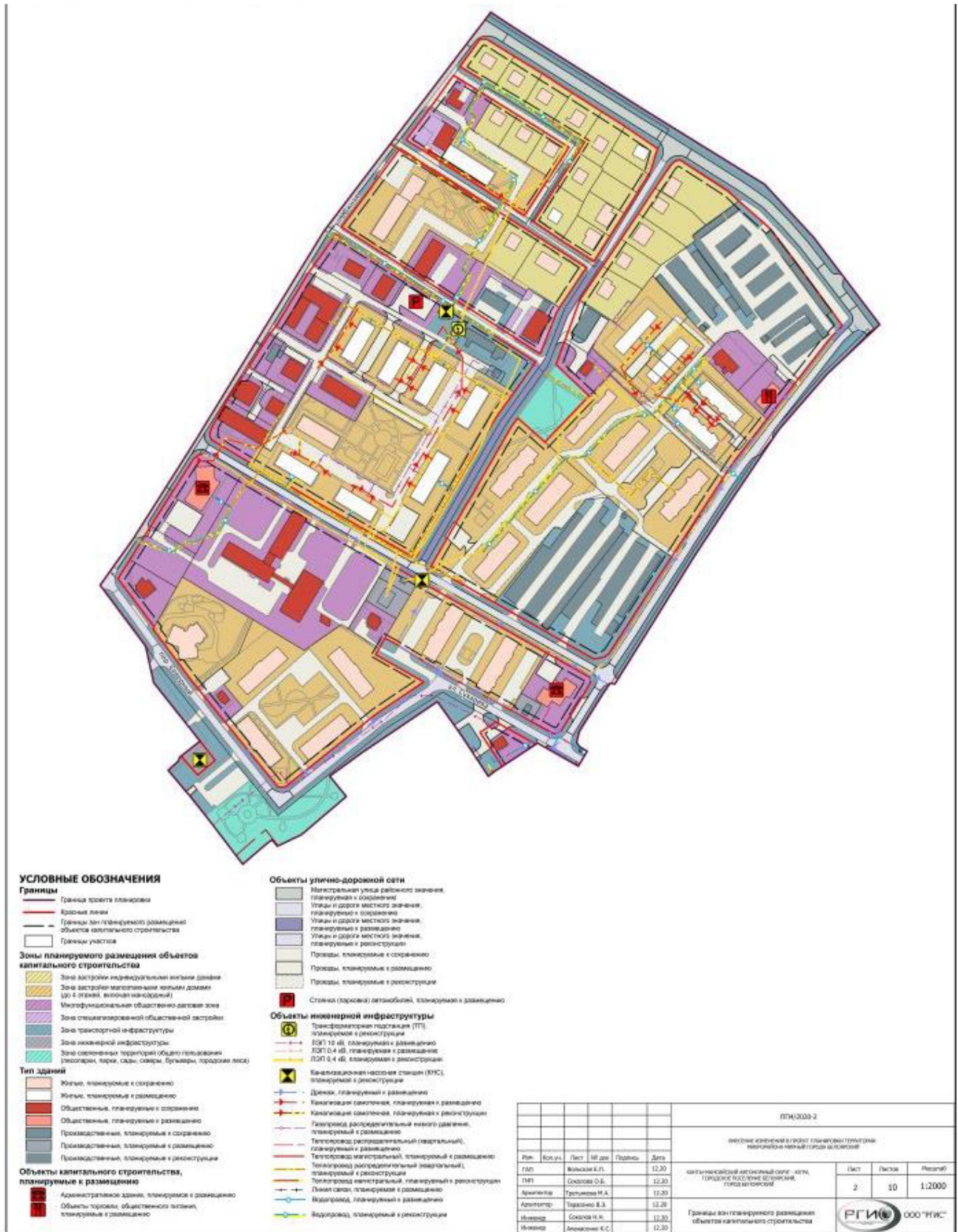
#### Часть 3. Графические материалы

<b>Чертеж «Границы существующих и планируемых элементов планировочной структуры»</b>	М 1:2000
<b>Чертеж «Границы зон планируемого размещения объектов капитального строительства»</b>	М 1:2000
<b>Чертеж «Красные линии»</b>	М 1:2000
<b>Чертеж межевания территории</b>	М 1:2000

## Чертеж «Границы существующих и планируемых элементов планировочной структуры»



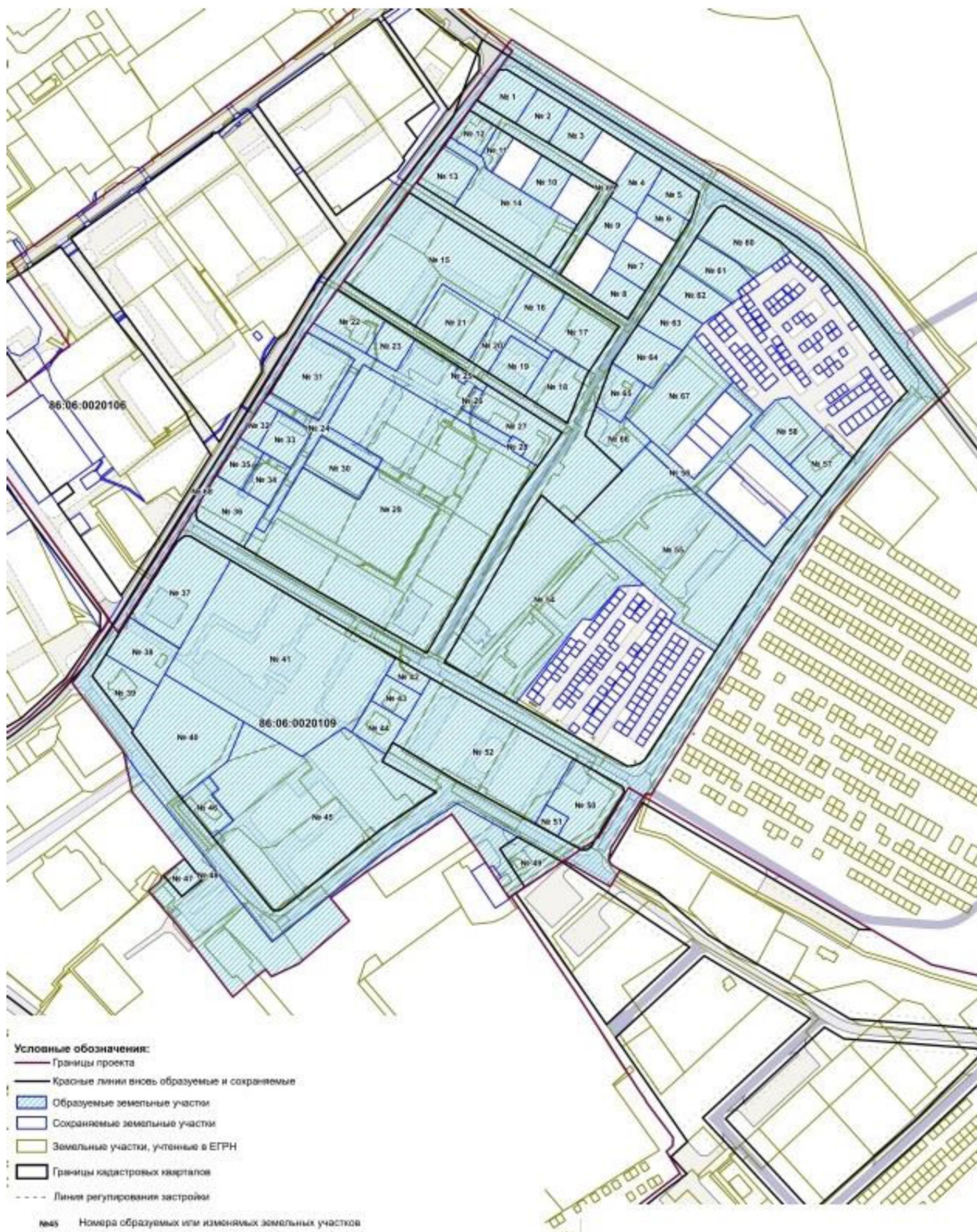
Чертеж «Границы зон планируемого размещения объектов капитального строительства»



## Чертеж «Красные линии»



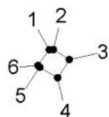
## Чертеж межевания территории



## Приложение 1

## Каталог координат образуемых и изменяемых земельных участков

Участок №1



Каталог координат участка №1

N	X	Y	D
1	1 257 500.22	2 531 348.46	5.65
2	1 257 500.6	2 531 354.1	27.47
3	1 257 486.09	2 531 377.43	31.00
4	1 257 460.13	2 531 360.49	29.94
5	1 257 475.4	2 531 334.74	3.58
6	1 257 477.49	2 531 331.83	28.16
1	1 257 500.22	2 531 348.46	0.00

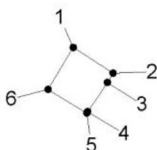
Участок №2



Каталог координат участка №2

N	X	Y	D
1	1 257 486.09	2 531 377.43	27.64
2	1 257 471.62	2 531 400.98	30.54
3	1 257 445.43	2 531 385.28	28.82
4	1 257 460.13	2 531 360.49	31.00
1	1 257 486.09	2 531 377.43	0.00

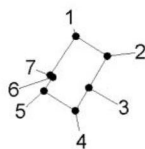
Участок №3



Каталог координат участка №3

N	X	Y	D
1	1 257 471.62	2 531 400.98	29.68
2	1 257 455.56	2 531 425.94	6.76
3	1 257 449.82	2 531 422.36	22.02
4	1 257 431.54	2 531 410.08	0.99
5	1 257 430.74	2 531 409.5	28.33
6	1 257 445.43	2 531 385.28	30.54
1	1 257 471.62	2 531 400.98	0.00

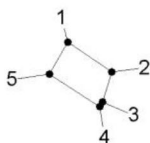
Участок №4



Каталог координат участка №4

N	X	Y	D
1	1 257 439.44	2 531 451.22	23.21
2	1 257 427.02	2 531 470.83	22.96
3	1 257 407.13	2 531 459.36	16.73
4	1 257 392.74	2 531 450.82	23.13
5	1 257 405.17	2 531 431.31	10.31
6	1 257 413.85	2 531 436.88	2.04
7	1 257 415	2 531 435.2	29.22
1	1 257 439.44	2 531 451.22	0.00

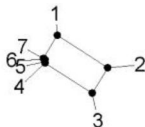
Участок №5



Каталог координат участка №5

N	X	Y	D
1	1 257 427.02	2 531 470.83	33.23
2	1 257 408.36	2 531 498.33	19.66
3	1 257 389.55	2 531 492.62	3.28
4	1 257 386.76	2 531 490.9	37.55
5	1 257 407.13	2 531 459.36	22.96
1	1 257 427.02	2 531 470.83	0.00

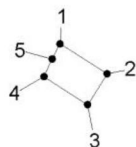
Участок №6



Каталог координат участка №6

N	X	Y	D
1	1 257 407.13	2 531 459.36	37.55
2	1 257 386.76	2 531 490.9	18.41
3	1 257 371.08	2 531 481.26	34.95
4	1 257 389.86	2 531 451.78	0.82
5	1 257 390.58	2 531 451.38	1.42
6	1 257 391.92	2 531 451.84	1.31
7	1 257 392.74	2 531 450.82	16.73
1	1 257 407.13	2 531 459.36	0.00

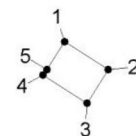
Участок №7



Каталог координат участка №7

N	X	Y	D
1	1 257 372.5	2 531 440.7	34.95
2	1 257 353.72	2 531 470.18	22.81
3	1 257 334.47	2 531 457.94	32.43
4	1 257 352.04	2 531 430.68	12.07
5	1 257 363	2 531 435.74	10.72
1	1 257 372.5	2 531 440.7	0.00

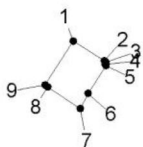
Участок №8



Каталог координат участка №8

N	X	Y	D
1	1 257 352.04	2 531 430.68	32.43
2	1 257 334.47	2 531 457.94	24.80
3	1 257 313.48	2 531 444.73	32.92
4	1 257 331.2	2 531 416.99	4.20
5	1 257 334.54	2 531 419.54	20.74
1	1 257 352.04	2 531 430.68	0.00

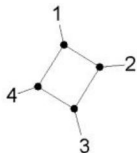
Участок №9



Каталог координат участка №9

N	X	Y	D
1	1 257 405.17	2 531 431.31	23.13
2	1 257 392.74	2 531 450.82	1.31
3	1 257 391.92	2 531 451.84	1.42
4	1 257 390.58	2 531 451.38	0.82
5	1 257 389.86	2 531 451.78	20.59
6	1 257 372.5	2 531 440.7	10.72
7	1 257 363	2 531 435.74	24.40
8	1 257 376.54	2 531 415.44	2.10
9	1 257 377.72	2 531 413.7	32.61
1	1 257 405.17	2 531 431.31	0.00

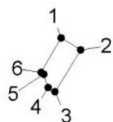
Участок №10



Каталог координат участка №10

N	X	Y	D
1	1 257 436.32	2 531 380.48	26.33
2	1 257 422.44	2 531 402.86	30.52
3	1 257 396.37	2 531 386.99	26.66
4	1 257 410.18	2 531 364.18	30.81
1	1 257 436.32	2 531 380.48	0.00

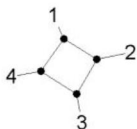
Участок №11



Каталог координат участка №11

N	X	Y	D
1	1 257 457.25	2 531 346.89	14.38
2	1 257 449.66	2 531 359.1	30.79
3	1 257 423.4	2 531 343.02	5.13
4	1 257 426.19	2 531 338.72	8.70
5	1 257 434.48	2 531 336.07	2.13
6	1 257 435.62	2 531 334.27	25.04
1	1 257 457.25	2 531 346.89	0.00

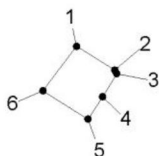
Участок №12



Каталог координат участка №12

N	X	Y	D
1	1 257 470.02	2 531 326.33	24.20
2	1 257 457.25	2 531 346.89	25.04
3	1 257 435.62	2 531 334.27	26.54
4	1 257 449.83	2 531 311.85	24.85
1	1 257 470.02	2 531 326.33	0.00

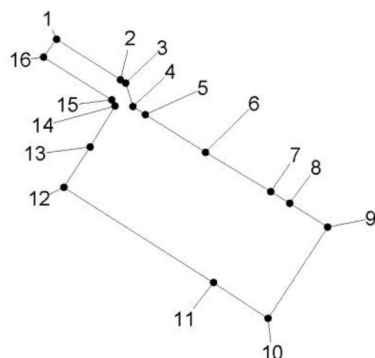
Участок №13



Каталог координат участка №13

N	X	Y	D
1	1 257 443.59	2 531 307.37	28.21
2	1 257 428.59	2 531 331.26	2.46
3	1 257 426.41	2 531 332.4	16.81
4	1 257 412.06	2 531 323.64	16.91
5	1 257 397.86	2 531 314.45	33.26
6	1 257 415.71	2 531 286.38	34.90
1	1 257 443.59	2 531 307.37	0.00

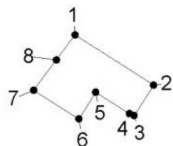
Участок №14



Каталог координат участка №14

N	X	Y	D
1	1 257 449.83	2 531 311.85	26.54
2	1 257 435.62	2 531 334.27	2.13
3	1 257 434.48	2 531 336.07	8.70
4	1 257 426.19	2 531 338.72	5.13
5	1 257 423.4	2 531 343.02	24.95
6	1 257 410.18	2 531 364.18	26.66
7	1 257 396.37	2 531 386.99	7.82
8	1 257 392.26	2 531 393.64	15.71
9	1 257 383.9	2 531 406.94	38.17
10	1 257 351.94	2 531 386.08	22.87
11	1 257 364.48	2 531 366.95	62.21
12	1 257 397.86	2 531 314.45	16.91
13	1 257 412.06	2 531 323.64	16.81
14	1 257 426.41	2 531 332.4	2.46
15	1 257 428.59	2 531 331.26	28.21
16	1 257 443.59	2 531 307.37	7.68
1	1 257 449.83	2 531 311.85	0.00

Участок №15



Каталог координат участка №15

N	X	Y	D
1	1 257 408.19	2 531 280.96	111.02
2	1 257 348.58	2 531 374.62	43.38
3	1 257 311.9	2 531 351.46	6.21
4	1 257 314.66	2 531 345.9	47.49
5	1 257 340.04	2 531 305.76	37.81
6	1 257 308.09	2 531 285.54	63.76
7	1 257 342.34	2 531 231.76	45.19
8	1 257 378.42	2 531 258.97	37.01
1	1 257 408.19	2 531 280.96	0.00

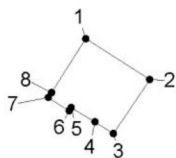
Участок №16



Каталог координат участка №16

N	X	Y	D
1	1 257 348.58	2 531 374.62	28.10
2	1 257 333.49	2 531 398.33	39.82
3	1 257 299.78	2 531 377.14	3.63
4	1 257 296.79	2 531 375.09	28.05
5	1 257 311.9	2 531 351.46	43.38
1	1 257 348.58	2 531 374.62	0.00

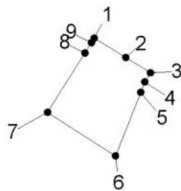
Участок №17



Каталог координат участка №17

N	X	Y	D
1	1 257 333.49	2 531 398.33	47.37
2	1 257 308.05	2 531 438.29	40.59
3	1 257 274.36	2 531 415.65	13.59
4	1 257 281.49	2 531 404.08	17.37
5	1 257 290.6	2 531 389.29	2.41
6	1 257 288.56	2 531 388	15.31
7	1 257 296.79	2 531 375.09	3.63
8	1 257 299.78	2 531 377.14	39.82
1	1 257 333.49	2 531 398.33	0.00

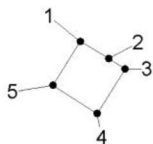
Участок №18



Каталог координат участка №18

N	X	Y	D
1	1 257 290.6	2 531 389.29	17.37
2	1 257 281.49	2 531 404.08	13.59
3	1 257 274.36	2 531 415.65	5.04
4	1 257 270.04	2 531 413.06	5.19
5	1 257 265.21	2 531 411.15	31.99
6	1 257 235.47	2 531 399.37	37.83
7	1 257 255.82	2 531 367.48	32.92
8	1 257 283.72	2 531 384.96	5.72
9	1 257 288.56	2 531 388	2.41
1	1 257 290.6	2 531 389.29	0.00

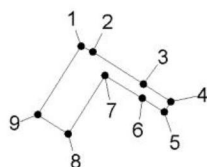
Участок №19



Каталог координат участка №19

N	X	Y	D
1	1 257 300.96	2 531 357.06	20.59
2	1 257 290.3	2 531 374.68	12.21
3	1 257 283.72	2 531 384.96	32.92
4	1 257 255.82	2 531 367.48	32.78
5	1 257 273.44	2 531 339.84	32.46
1	1 257 300.96	2 531 357.06	0.00

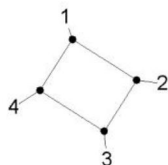
Участок №20



Каталог координат участка №20

N	X	Y	D
1	1 257 314.66	2 531 345.9	6.21
2	1 257 311.9	2 531 351.46	28.05
3	1 257 296.79	2 531 375.09	15.31
4	1 257 288.56	2 531 388	5.72
5	1 257 283.72	2 531 384.96	12.21
6	1 257 290.3	2 531 374.68	20.59
7	1 257 300.96	2 531 357.06	32.46
8	1 257 273.44	2 531 339.84	16.89
9	1 257 282.53	2 531 325.6	38.01
1	1 257 314.66	2 531 345.9	0.00

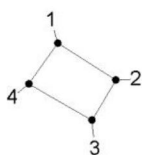
Участок №21



Каталог координат участка №21

N	X	Y	D
1	1 257 340.04	2 531 305.76	47.49
2	1 257 314.66	2 531 345.9	38.01
3	1 257 282.53	2 531 325.6	47.52
4	1 257 308.09	2 531 285.54	37.81
1	1 257 340.04	2 531 305.76	0.00

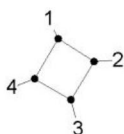
Участок №22



Каталог координат участка №22

N	X	Y	D
1	1 257 335.89	2 531 227.16	42.89
2	1 257 312.8	2 531 263.31	29.15
3	1 257 287.71	2 531 248.47	45.57
4	1 257 310.52	2 531 209.02	31.19
1	1 257 335.89	2 531 227.16	0.00

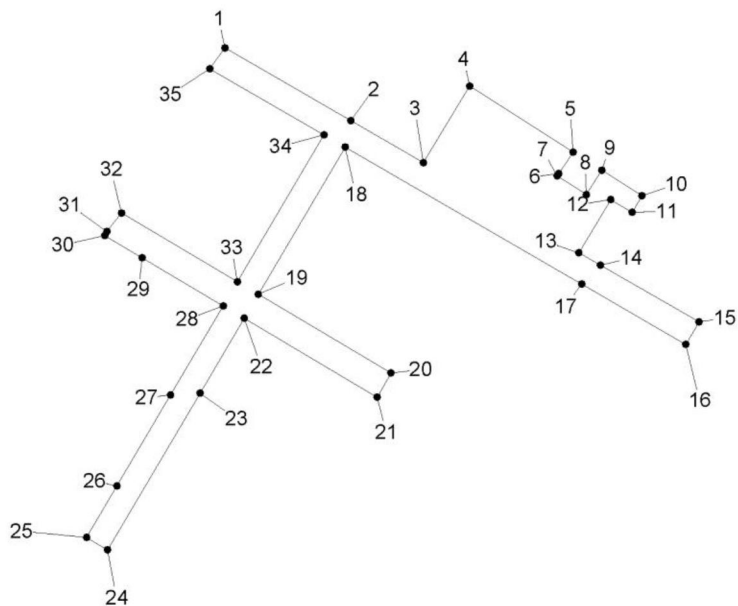
Участок №23



Каталог координат участка №23

N	X	Y	D
1	1 257 312.8	2 531 263.31	26.44
2	1 257 298.57	2 531 285.6	27.99
3	1 257 274.6	2 531 271.14	26.19
4	1 257 287.71	2 531 248.47	29.15
1	1 257 312.8	2 531 263.31	0.00

Участок №24



Каталог координат участка №24

N	X	Y	D
1	1 257 310.52	2 531 209.02	45.57
2	1 257 287.71	2 531 248.47	26.19
3	1 257 274.6	2 531 271.14	27.99
4	1 257 298.57	2 531 285.6	38.39
5	1 257 277.92	2 531 317.96	8.09
6	1 257 271.2	2 531 313.45	0.89
7	1 257 270.46	2 531 312.96	10.87
8	1 257 264.65	2 531 322.15	8.93
9	1 257 272.19	2 531 326.94	14.82
10	1 257 264.23	2 531 339.44	5.95
11	1 257 259.08	2 531 336.46	7.87
12	1 257 263.11	2 531 329.7	19.45
13	1 257 246.4	2 531 319.75	7.85
14	1 257 242.49	2 531 326.56	35.53
15	1 257 224.79	2 531 357.37	8.13
16	1 257 217.79	2 531 353.24	37.60
17	1 257 236.62	2 531 320.7	85.58
18	1 257 279.48	2 531 246.63	53.46
19	1 257 233.43	2 531 219.47	48.25
20	1 257 208.81	2 531 260.97	8.68
21	1 257 201.28	2 531 256.65	48.36
22	1 257 225.95	2 531 215.05	27.22
23	1 257 202.5	2 531 201.22	56.91
24	1 257 153.48	2 531 172.31	7.63
25	1 257 157.35	2 531 165.74	18.74
26	1 257 173.49	2 531 175.26	33.03
27	1 257 201.94	2 531 192.04	32.38
28	1 257 229.83	2 531 208.5	29.52
29	1 257 244.89	2 531 183.11	13.62
30	1 257 251.84	2 531 171.4	1.44
31	1 257 253.06	2 531 172.16	7.37
32	1 257 258.84	2 531 176.73	42.13
33	1 257 237.3	2 531 212.94	53.39
34	1 257 283.3	2 531 240.04	41.26
35	1 257 303.97	2 531 204.33	8.06
1	1 257 310.52	2 531 209.02	0.00

Участок №25



Каталог координат участка №25

N	X	Y
1	1 257 277.92	2 531 317.96
2	1 257 272.2	2 531 326.94
3	1 257 264.65	2 531 322.15
4	1 257 270.46	2 531 312.96
1	1 257 277.92	2 531 317.96

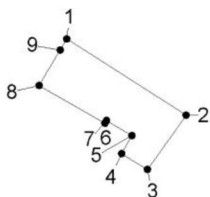
Участок №26



Каталог координат участка №26

N	X	Y	D
1	1 257 263.11	2 531 329.7	7.87
2	1 257 259.08	2 531 336.46	19.32
3	1 257 242.49	2 531 326.56	7.85
4	1 257 246.4	2 531 319.75	19.45
1	1 257 263.11	2 531 329.7	0.00

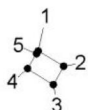
Участок №27



Каталог координат участка №27

N	X	Y	D
1	1 257 264.23	2 531 339.44	66.46
2	1 257 228.48	2 531 395.46	31.16
3	1 257 203.12	2 531 377.35	14.10
4	1 257 210.37	2 531 365.26	9.88
5	1 257 219	2 531 370.08	13.83
6	1 257 226.07	2 531 358.19	1.52
7	1 257 224.79	2 531 357.37	35.53
8	1 257 242.49	2 531 326.56	19.32
9	1 257 259.08	2 531 336.46	5.95
1	1 257 264.23	2 531 339.44	0.00

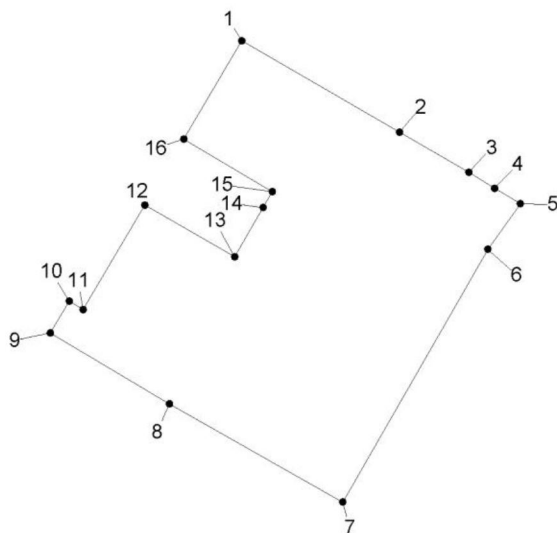
Участок №28



Каталог координат участка №28

N	X	Y	D
1	1 257 226.07	2 531 358.19	13.83
2	1 257 219	2 531 370.08	9.88
3	1 257 210.37	2 531 365.26	14.13
4	1 257 217.79	2 531 353.24	8.13
5	1 257 224.79	2 531 357.37	1.52
1	1 257 226.07	2 531 358.19	0.00

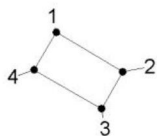
Участок №29



Каталог координат участка №29

N	X	Y	D
1	1 257 279.48	2 531 246.63	85.58
2	1 257 236.62	2 531 320.7	37.60
3	1 257 217.79	2 531 353.24	14.13
4	1 257 210.37	2 531 365.26	14.10
5	1 257 203.12	2 531 377.35	26.26
6	1 257 181.75	2 531 362.09	136.68
7	1 257 063.19	2 531 294.09	93.45
8	1 257 109.27	2 531 212.79	65.03
9	1 257 142.45	2 531 156.86	17.35
10	1 257 157.35	2 531 165.74	7.63
11	1 257 153.48	2 531 172.31	56.91
12	1 257 202.5	2 531 201.22	48.66
13	1 257 178.25	2 531 243.41	26.56
14	1 257 201.28	2 531 256.65	8.68
15	1 257 208.81	2 531 260.97	48.25
16	1 257 233.43	2 531 219.47	53.46
1	1 257 279.48	2 531 246.63	0.00

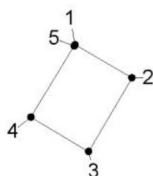
Участок №30



Каталог координат участка №30

N	X	Y	D
1	1 257 225.95	2 531 215.05	48.36
2	1 257 201.28	2 531 256.65	26.56
3	1 257 178.25	2 531 243.41	48.66
4	1 257 202.5	2 531 201.22	27.22
1	1 257 225.95	2 531 215.05	0.00

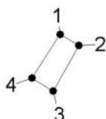
Участок №31



Каталог координат участка №31

N	X	Y	D
1	1 257 303.97	2 531 204.33	41.26
2	1 257 283.3	2 531 240.04	53.39
3	1 257 237.3	2 531 212.94	42.13
4	1 257 258.84	2 531 176.73	52.21
5	1 257 303.41	2 531 203.93	0.69
1	1 257 303.97	2 531 204.33	0.00

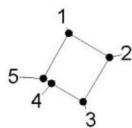
Участок №32



Каталог координат участка №32

N	X	Y	D
1	1 257 251.84	2 531 171.4	13.62
2	1 257 244.89	2 531 183.11	32.61
3	1 257 216.52	2 531 167.04	15.45
4	1 257 224.64	2 531 153.89	32.35
1	1 257 251.84	2 531 171.4	0.00

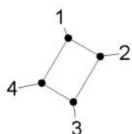
Участок №33



Каталог координат участка №33

N	X	Y	D
1	1 257 244.89	2 531 183.11	29.52
2	1 257 229.83	2 531 208.5	32.38
3	1 257 201.94	2 531 192.04	23.05
4	1 257 213.55	2 531 172.13	5.89
5	1 257 216.52	2 531 167.04	32.61
1	1 257 244.89	2 531 183.11	0.00

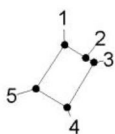
Участок №34



Каталог координат участка №34

N	X	Y	D
1	1 257 213.55	2 531 172.13	23.05
2	1 257 201.94	2 531 192.04	33.03
3	1 257 173.49	2 531 175.26	23.08
4	1 257 185.4	2 531 155.49	32.70
1	1 257 213.55	2 531 172.13	0.00

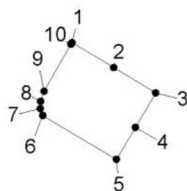
Участок №35



Каталог координат участка №35

N	X	Y	D
1	1 257 224.64	2 531 153.89	15.45
2	1 257 216.52	2 531 167.04	5.89
3	1 257 213.55	2 531 172.13	32.70
4	1 257 185.4	2 531 155.49	22.71
5	1 257 197.07	2 531 136.01	32.86
1	1 257 224.64	2 531 153.89	0.00

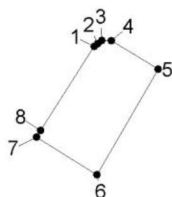
Участок №36



Каталог координат участка №36

N	X	Y	D
1	1 257 197.07	2 531 136.01	22.71
2	1 257 185.4	2 531 155.49	23.08
3	1 257 173.49	2 531 175.26	18.74
4	1 257 157.35	2 531 165.74	17.35
5	1 257 142.45	2 531 156.86	40.23
6	1 257 162.99	2 531 122.27	3.38
7	1 257 166.16	2 531 121.09	3.41
8	1 257 169.57	2 531 121.24	5.00
9	1 257 174.28	2 531 122.92	25.39
10	1 257 196.32	2 531 135.52	0.90
1	1 257 197.07	2 531 136.01	0.00

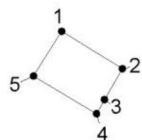
Участок №37



Каталог координат участка №37

N	X	Y	D
1	1 257 147.04	2 531 107.2	2.76
2	1 257 148.73	2 531 109.38	3.24
3	1 257 150.71	2 531 111.94	5.96
4	1 257 150.56	2 531 117.9	34.26
5	1 257 132.88	2 531 147.24	76.37
6	1 257 066.81	2 531 108.94	44.50
7	1 257 090.25	2 531 071.11	4.92
8	1 257 094.42	2 531 073.72	62.37
1	1 257 147.04	2 531 107.2	0.00

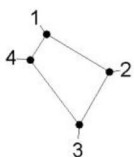
Участок №38



Каталог координат участка №38

N	X	Y	D
1	1 257 090.25	2 531 071.11	44.50
2	1 257 066.81	2 531 108.94	22.31
3	1 257 047.5	2 531 097.76	10.12
4	1 257 038.65	2 531 092.85	45.82
5	1 257 062.2	2 531 053.54	33.10
1	1 257 090.25	2 531 071.11	0.00

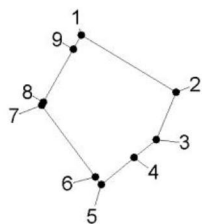
Участок №39



Каталог координат участка №39

N	X	Y	D
1	1 257 062.2	2 531 053.54	45.82
2	1 257 038.65	2 531 092.85	38.07
3	1 257 005.51	2 531 074.11	50.81
4	1 257 045.98	2 531 043.38	19.14
1	1 257 062.2	2 531 053.54	0.00

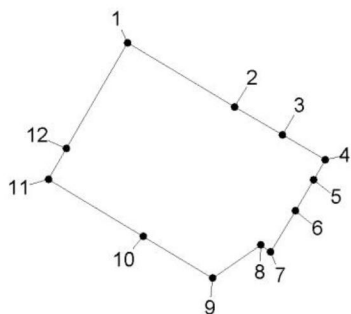
Участок №40



Каталог координат участка №40

N	X	Y	D
1	1 257 047.5	2 531 097.76	69.27
2	1 257 011.73	2 531 157.08	32.12
3	1 256 982.12	2 531 144.62	17.84
4	1 256 970.93	2 531 130.73	26.44
5	1 256 954.08	2 531 110.35	5.95
6	1 256 958.7	2 531 106.6	56.07
7	1 257 003.62	2 531 073.04	2.17
8	1 257 005.51	2 531 074.11	38.07
9	1 257 038.65	2 531 092.85	10.12
1	1 257 047.5	2 531 097.76	0.00

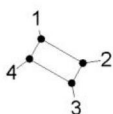
Участок №41



Каталог координат участка №41

N	X	Y	D
1	1 257 132.88	2 531 147.24	78.02
2	1 257 092.63	2 531 214.08	34.64
3	1 257 075.21	2 531 244.02	31.00
4	1 257 059.67	2 531 270.84	14.53
5	1 257 047.12	2 531 263.51	22.40
6	1 257 027.8	2 531 252.17	30.13
7	1 257 002	2 531 236.61	7.54
8	1 257 006.47	2 531 230.54	36.63
9	1 256 985.6	2 531 200.44	50.62
10	1 257 011.73	2 531 157.08	69.27
11	1 257 047.5	2 531 097.76	22.31
12	1 257 066.81	2 531 108.94	76.37
1	1 257 132.88	2 531 147.24	0.00

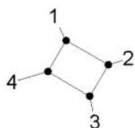
Участок №42



Каталог координат участка №42

N	X	Y	D
1	1 257 059.67	2 531 270.84	30.21
2	1 257 044.52	2 531 296.98	14.32
3	1 257 032.05	2 531 289.94	30.42
4	1 257 047.12	2 531 263.51	14.53
1	1 257 059.67	2 531 270.84	0.00

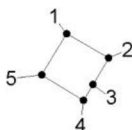
Участок №43



Каталог координат участка №43

N	X	Y	D
1	1 257 047.12	2 531 263.51	30.42
2	1 257 032.05	2 531 289.94	22.78
3	1 257 012.49	2 531 278.27	30.26
4	1 257 027.8	2 531 252.17	22.40
1	1 257 047.12	2 531 263.51	0.00

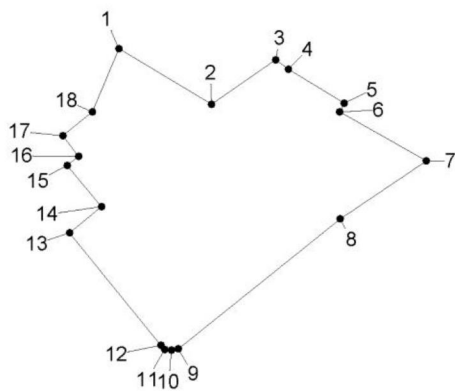
Участок №44



Каталог координат участка №44

N	X	Y	D
1	1 257 027.8	2 531 252.17	30.26
2	1 257 012.49	2 531 278.27	19.14
3	1 256 996.03	2 531 268.51	11.50
4	1 256 986.12	2 531 262.67	30.52
5	1 257 002	2 531 236.61	30.13
1	1 257 027.8	2 531 252.17	0.00

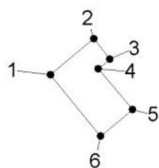
Участок №45



Каталог координат участка №45

N	X	Y	D
1	1 257 011.73	2 531 157.08	50.62
2	1 256 985.6	2 531 200.44	36.63
3	1 257 006.47	2 531 230.54	7.54
4	1 257 002	2 531 236.61	30.52
5	1 256 986.12	2 531 262.67	4.53
6	1 256 982.1	2 531 260.58	46.71
7	1 256 959.08	2 531 301.22	48.69
8	1 256 931.88	2 531 260.84	97.41
9	1 256 870.89	2 531 184.89	3.30
10	1 256 870.27	2 531 181.65	3.22
11	1 256 870.6	2 531 178.45	2.61
12	1 256 872.55	2 531 176.71	67.90
13	1 256 925.25	2 531 133.89	19.45
14	1 256 937.69	2 531 148.84	25.06
15	1 256 956.9	2 531 132.75	6.93
16	1 256 961.25	2 531 138.15	12.20
17	1 256 970.93	2 531 130.73	17.84
18	1 256 982.12	2 531 144.62	32.12
1	1 257 011.73	2 531 157.08	0.00

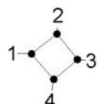
Участок №46



Каталог координат участка №46

N	X	Y	D
1	1 256 954.08	2 531 110.35	26.44
2	1 256 970.93	2 531 130.73	12.20
3	1 256 961.25	2 531 138.15	6.93
4	1 256 956.9	2 531 132.75	25.06
5	1 256 937.69	2 531 148.84	19.45

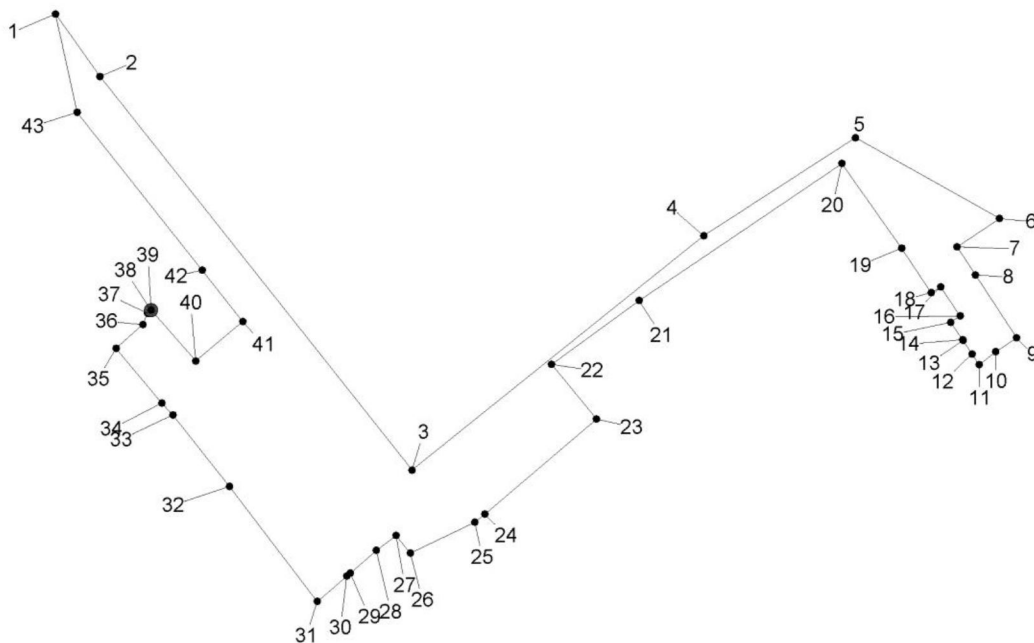
Участок №47



Каталог координат участка №47

N	X	Y	D
1	1 256 896.65	2 531 096.7	20.33
2	1 256 909.16	2 531 112.72	20.46
3	1 256 893.09	2 531 125.39	19.22
4	1 256 880.73	2 531 110.67	21.18

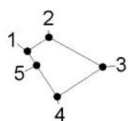
Участок №48



## Каталог координат участка №48

<b>N</b>	<b>X</b>	<b>Y</b>	<b>D</b>
1	1 256 989.32	2 531 066.76	24.03
2	1 256 969.71	2 531 080.64	157.12
3	1 256 846.63	2 531 178.3	117.07
4	1 256 919.93	2 531 269.58	56.46
5	1 256 950.57	2 531 317	51.65
6	1 256 925.4	2 531 362.1	16.02
7	1 256 916.51	2 531 348.77	10.55
8	1 256 907.68	2 531 354.55	23.52
9	1 256 887.99	2 531 367.42	7.85
10	1 256 883.68	2 531 360.86	6.57
11	1 256 879.62	2 531 355.7	4.01
12	1 256 882.96	2 531 353.48	5.01
13	1 256 887.14	2 531 350.72	0.36
14	1 256 887.44	2 531 350.52	6.60
15	1 256 892.88	2 531 346.78	3.60
16	1 256 894.92	2 531 349.75	10.85
17	1 256 903.94	2 531 343.72	3.46
18	1 256 902.15	2 531 340.76	16.71
19	1 256 916.08	2 531 331.53	32.47
20	1 256 942.56	2 531 312.74	76.56
21	1 256 899.68	2 531 249.32	33.91
22	1 256 879.71	2 531 221.91	22.15
23	1 256 862.58	2 531 235.96	45.79
24	1 256 832.92	2 531 201.08	4.04
25	1 256 830.36	2 531 197.96	22.37
26	1 256 820.71	2 531 177.78	7.07
27	1 256 826.22	2 531 173.35	7.77
28	1 256 821.52	2 531 167.16	10.78
29	1 256 814.47	2 531 159.01	1.49
30	1 256 813.5	2 531 157.88	12.16
31	1 256 805.53	2 531 148.69	45.26
32	1 256 841.52	2 531 121.24	28.53
33	1 256 863.88	2 531 103.52	5.14
34	1 256 867.66	2 531 100.04	22.23
35	1 256 884.72	2 531 085.78	11.17
36	1 256 892.18	2 531 094.1	3.87
37	1 256 895.76	2 531 095.58	1.41
38	1 256 896.63	2 531 096.69	0.02
39	1 256 896.64	2 531 096.71	21.17
40	1 256 880.73	2 531 110.67	19.22
41	1 256 893.09	2 531 125.39	20.46
42	1 256 909.16	2 531 112.72	63.07
43	1 256 958.6	2 531 073.56	31.46
1	1 256 989.32	2 531 066.76	0.00

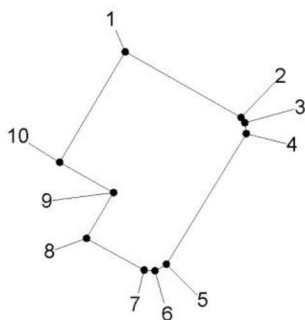
Участок №49



Каталог координат участка №49

N	X	Y	D
1	1 256 916.51	2 531 348.77	16.02
2	1 256 925.4	2 531 362.1	38.52
3	1 256 906.63	2 531 395.74	33.90
4	1 256 887.99	2 531 367.42	23.52
5	1 256 907.68	2 531 354.55	10.55
1	1 256 916.51	2 531 348.77	0.00

Участок №50



Каталог координат участка №50

N	X	Y	D
1	1 256 984.01	2 531 403.98	41.64
2	1 256 963.5	2 531 440.22	2.03
3	1 256 961.89	2 531 441.46	3.49
4	1 256 958.43	2 531 441.89	47.88
5	1 256 917.6	2 531 416.89	4.09
6	1 256 915.57	2 531 413.34	3.41
7	1 256 915.79	2 531 409.94	20.58
8	1 256 925.71	2 531 391.91	16.64
9	1 256 940.05	2 531 400.35	19.27
10	1 256 949.5	2 531 383.56	40.10
1	1 256 984.01	2 531 403.98	0.00

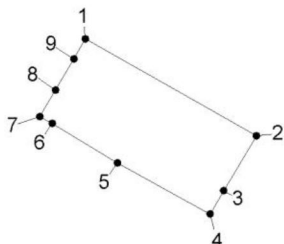
Участок №51



Каталог координат участка №51

N	X	Y	D
1	1 256 949.5	2 531 383.56	19.27
2	1 256 940.05	2 531 400.35	16.64
3	1 256 925.71	2 531 391.91	19.32
4	1 256 935.03	2 531 374.99	16.82
1	1 256 949.5	2 531 383.56	0.00

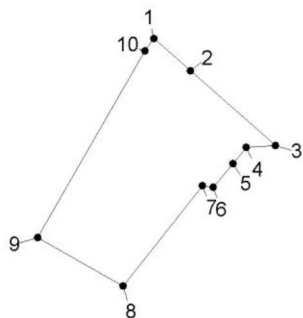
Участок №52



Каталог координат участка №52

N	X	Y	D
1	1 257 044.52	2 531 296.98	122.92
2	1 256 984.01	2 531 403.98	40.10
3	1 256 949.5	2 531 383.56	16.82
4	1 256 935.03	2 531 374.99	66.12
5	1 256 966.92	2 531 317.07	47.70
6	1 256 991.79	2 531 276.37	8.93
7	1 256 996.03	2 531 268.51	19.14
8	1 257 012.49	2 531 278.27	22.78
9	1 257 032.05	2 531 289.94	14.32
1	1 257 044.52	2 531 296.98	0.00

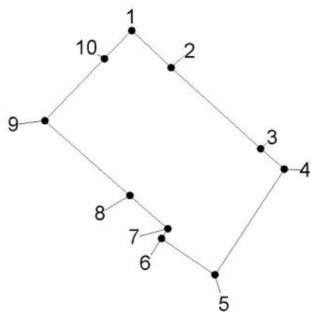
Участок №54



Каталог координат участка №54

N	X	Y	D
1	1 257 181.48	2 531 380.34	30.65
2	1 257 161.12	2 531 403.25	71.03
3	1 257 114.3	2 531 456.67	18.40
4	1 257 113.01	2 531 438.32	13.18
5	1 257 102.9	2 531 429.86	19.39
6	1 257 088.01	2 531 417.44	6.73
7	1 257 088.97	2 531 410.78	80.37
8	1 257 025.95	2 531 360.9	61.71
9	1 257 056.47	2 531 307.27	135.18
10	1 257 173.62	2 531 374.73	9.66
1	1 257 181.48	2 531 380.34	0.00

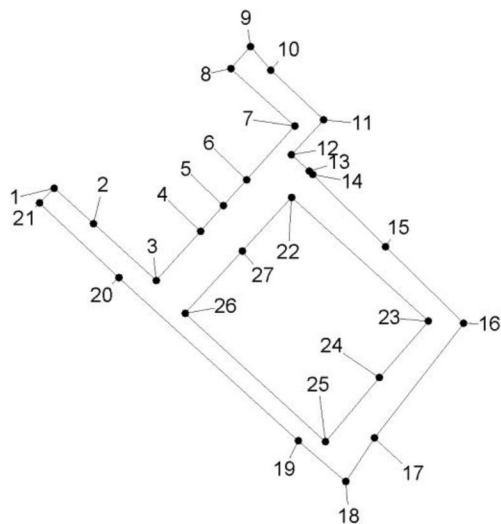
Участок №55



Каталог координат участка №55

N	X	Y	D
1	1 257 217.86	2 531 457.72	34.07
2	1 257 194.51	2 531 482.53	75.92
3	1 257 143.46	2 531 538.72	19.50
4	1 257 130.74	2 531 553.5	79.38
5	1 257 064.32	2 531 510.03	40.63
6	1 257 087.17	2 531 476.43	7.29
7	1 257 093.24	2 531 480.46	31.77
8	1 257 114.3	2 531 456.67	71.03
9	1 257 161.12	2 531 403.25	53.94
10	1 257 200.03	2 531 440.6	24.72
1	1 257 217.86	2 531 457.72	0.00

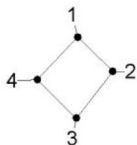
Участок №56



Каталог координат участка №56

N	X	Y	D
1	1 257 222.5	2 531 462.32	16.54
2	1 257 211.38	2 531 474.57	26.54
3	1 257 193.59	2 531 494.26	20.74
4	1 257 209.04	2 531 508.1	10.74
5	1 257 217.04	2 531 515.26	10.86
6	1 257 225.13	2 531 522.51	22.58
7	1 257 241.95	2 531 537.57	26.85
8	1 257 259.87	2 531 517.58	9.24
9	1 257 266.78	2 531 523.71	9.74
10	1 257 259.36	2 531 530.02	22.65
11	1 257 243.88	2 531 546.55	14.81
12	1 257 233	2 531 536.5	7.61
13	1 257 227.83	2 531 542.09	1.49
14	1 257 226.82	2 531 543.19	32.07
15	1 257 204.2	2 531 565.93	34.22
16	1 257 180.24	2 531 590.36	45.40
17	1 257 144.43	2 531 562.46	16.36
18	1 257 130.74	2 531 553.5	19.50
19	1 257 143.46	2 531 538.72	75.92
20	1 257 194.51	2 531 482.53	34.07
21	1 257 217.86	2 531 457.72	6.53
1	1 257 222.5	2 531 462.32	0.00
22	1 257 219.6	2 531 536.56	57.71
23	1 257 180.89	2 531 579.36	23.35
24	1 257 163.27	2 531 564.04	26.27
25	1 257 143.18	2 531 547.12	59.50
26	1 257 183.37	2 531 503.25	26.42
27	1 257 202.82	2 531 521.13	22.80
22	1 257 219.6	2 531 536.56	0.00

Участок №57



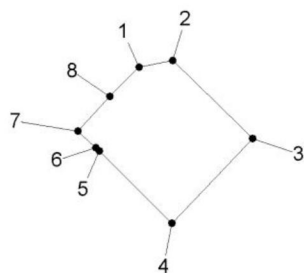
Каталог координат участка №57

N	X	Y	D
1	1 257 230.71	2 531 591.18	30.54
2	1 257 209.45	2 531 613.11	37.02
3	1 257 180.24	2 531 590.36	34.22
4	1 257 204.2	2 531 565.93	36.61
1	1 257 230.71	2 531 591.18	0.00

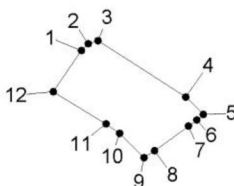
Участок №58

Каталог координат участка №58

N	X	Y	D
1	1 257 253.03	2 531 555.68	10.72
2	1 257 255.14	2 531 566.19	34.95
3	1 257 230.71	2 531 591.18	36.61
4	1 257 204.2	2 531 565.93	32.07
5	1 257 226.82	2 531 543.19	1.49
6	1 257 227.83	2 531 542.09	7.61
7	1 257 233	2 531 536.5	14.81
8	1 257 243.88	2 531 546.55	12.93



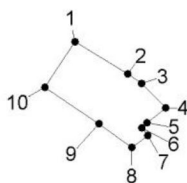
Участок №60



Каталог координат участка №60

N	X	Y	D
1	1 257 394.34	2 531 509.29	4.49
2	1 257 397.46	2 531 512.52	4.71
3	1 257 398.84	2 531 517.02	48.99
4	1 257 372.39	2 531 558.26	11.51
5	1 257 364.36	2 531 566.5	4.08
6	1 257 361.66	2 531 563.44	4.78
7	1 257 358.85	2 531 559.57	19.66
8	1 257 347.32	2 531 543.64	5.96
9	1 257 344.01	2 531 538.68	16.10
10	1 257 355.37	2 531 527.27	7.85
11	1 257 359.87	2 531 520.84	28.96
12	1 257 374.97	2 531 496.13	23.42
1	1 257 394.34	2 531 509.29	0.00

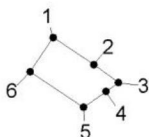
Участок №61



Каталог координат участка №61

N	X	Y	D
1	1 257 374.97	2 531 496.13	28.96
2	1 257 359.87	2 531 520.84	7.85
3	1 257 355.37	2 531 527.27	16.10
4	1 257 344.01	2 531 538.68	11.27
5	1 257 337.06	2 531 529.81	3.44
6	1 257 334.62	2 531 527.39	4.60
7	1 257 330.97	2 531 530.19	9.27
8	1 257 325.46	2 531 522.73	18.93
9	1 257 336.49	2 531 507.35	30.64
10	1 257 353.59	2 531 481.92	25.67
1	1 257 374.97	2 531 496.13	0.00

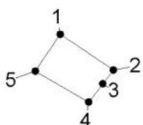
Участок №62



Каталог координат участка №62

N	X	Y	D
1	1 257 353.59	2 531 481.92	30.64
2	1 257 336.49	2 531 507.35	18.93
3	1 257 325.46	2 531 522.73	9.62
4	1 257 319.81	2 531 514.95	17.22
5	1 257 309.9	2 531 500.87	40.09
6	1 257 332.2	2 531 467.55	25.77
1	1 257 353.59	2 531 481.92	0.00

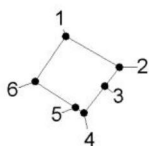
Участок №63



Каталог координат участка №63

N	X	Y	D
1	1 257 332.2	2 531 467.55	40.09
2	1 257 309.9	2 531 500.87	10.82
3	1 257 301.32	2 531 494.28	14.37
4	1 257 290	2 531 485.43	38.59
5	1 257 309.24	2 531 451.98	27.74
1	1 257 332.2	2 531 467.55	0.00

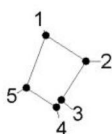
Участок №64



Каталог координат участка №64

N	X	Y	D
1	1 257 309.24	2 531 451.98	38.59
2	1 257 290	2 531 485.43	15.03
3	1 257 278.1	2 531 476.25	21.27
4	1 257 261.28	2 531 463.23	6.26
5	1 257 264.69	2 531 457.98	29.95
6	1 257 280.88	2 531 432.78	34.25
1	1 257 309.24	2 531 451.98	0.00

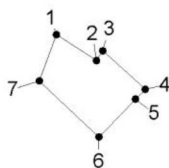
Участок №65



Каталог координат участка №65

N	X	Y	D
1	1 257 280.88	2 531 432.78	29.95
2	1 257 264.69	2 531 457.98	28.72
3	1 257 240.53	2 531 442.45	5.53
4	1 257 235.88	2 531 439.46	22.40
5	1 257 248.16	2 531 420.73	34.87
1	1 257 280.88	2 531 432.78	0.00

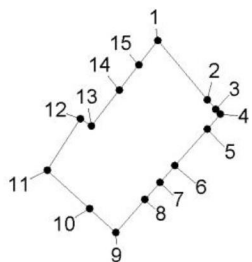
Участок №66



Каталог координат участка №66

N	X	Y	D
1	1 257 248.16	2 531 420.73	22.40
2	1 257 235.88	2 531 439.46	5.53
3	1 257 240.53	2 531 442.45	26.83
4	1 257 222.5	2 531 462.32	6.53
5	1 257 217.86	2 531 457.72	24.72
6	1 257 200.03	2 531 440.6	38.36
7	1 257 226.36	2 531 412.7	23.23
1	1 257 248.16	2 531 420.73	0.00

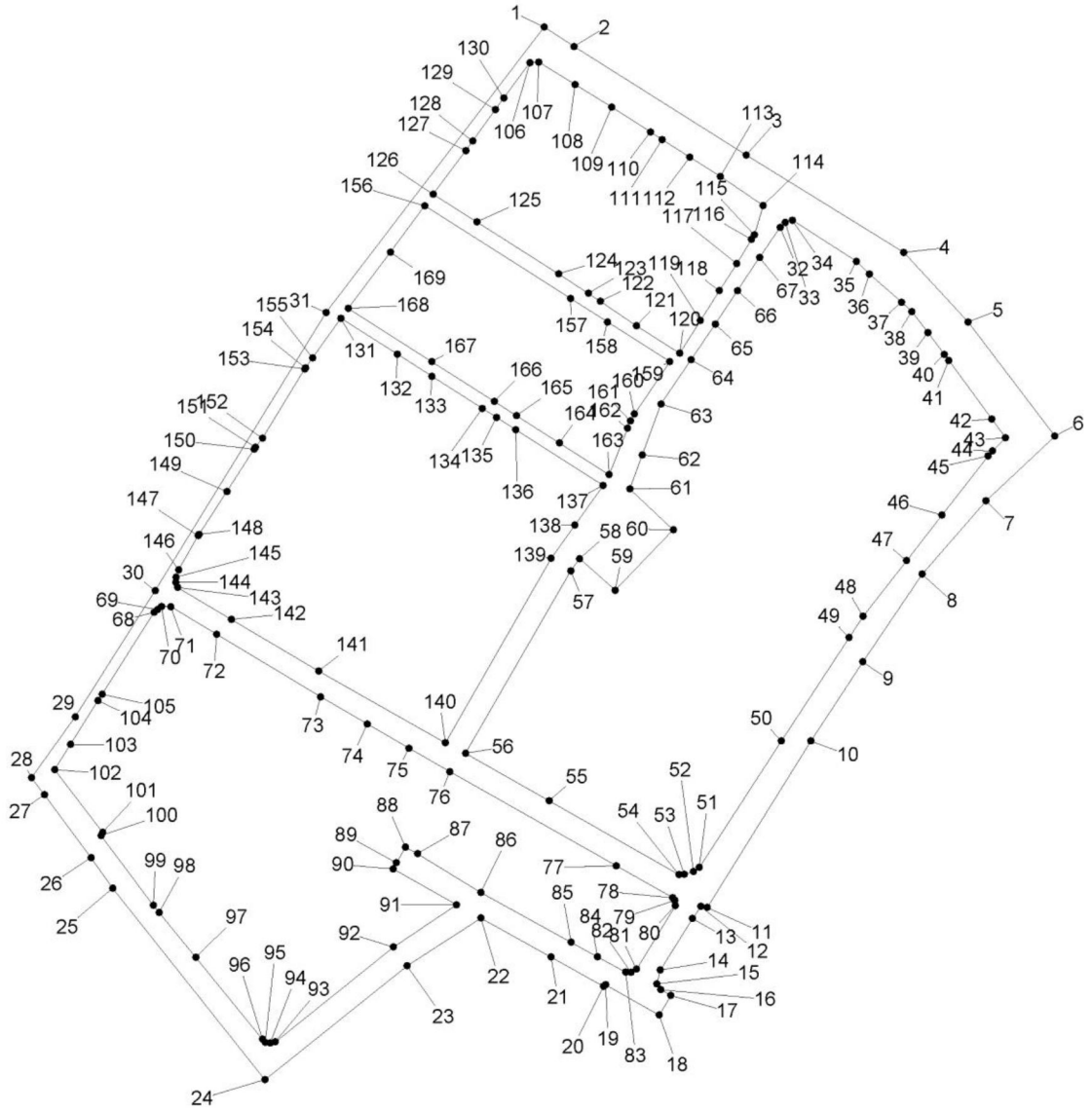
Участок №67



Каталог координат участка №67

N	X	Y	D
1	1 257 301.32	2 531 494.28	36.22
2	1 257 273.62	2 531 517.62	5.97
3	1 257 269.08	2 531 521.5	3.19
4	1 257 266.78	2 531 523.71	9.24
5	1 257 259.87	2 531 517.58	22.91
6	1 257 242.73	2 531 502.38	10.58
7	1 257 234.82	2 531 495.36	10.76
8	1 257 226.77	2 531 488.22	20.57
9	1 257 211.38	2 531 474.57	16.54
10	1 257 222.5	2 531 462.32	26.83
11	1 257 240.53	2 531 442.45	28.72
12	1 257 264.69	2 531 457.98	6.26
13	1 257 261.28	2 531 463.23	21.27
14	1 257 278.1	2 531 476.25	15.03
15	1 257 290	2 531 485.43	14.37
1	1 257 301.32	2 531 494.28	0.00

Участок №68

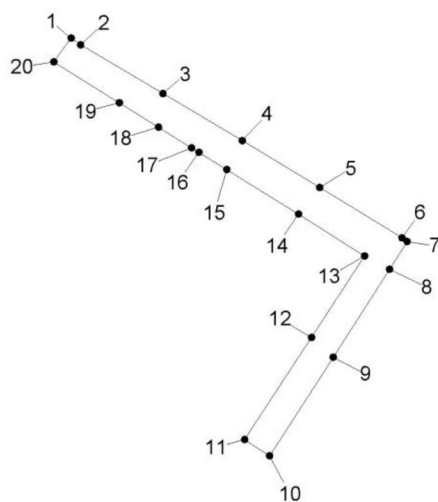


## Каталог координат участка №68

N	X	Y	D	N	X	Y	D	N	X	Y	D
1	1 257 523.14	2 531 357.68	22.85	47	1 257 180.24	2 531 590.36	45.40	93	1 256 870.89	2 531 184.89	3.30
2	1 257 510.56	2 531 376.76	130.96	48	1 257 144.43	2 531 562.46	16.36	94	1 256 870.27	2 531 181.65	3.22
3	1 257 440.66	2 531 487.5	118.80	49	1 257 130.74	2 531 553.5	79.38	95	1 256 870.6	2 531 178.45	2.61
4	1 257 378.17	2 531 588.54	60.83	50	1 257 064.32	2 531 510.03	96.94	96	1 256 872.55	2 531 176.71	67.90
5	1 257 333.5	2 531 629.83	92.15	51	1 256 983	2 531 457.27	4.64	97	1 256 925.25	2 531 133.89	37.22
6	1 257 260.09	2 531 685.53	60.56	52	1 256 980.32	2 531 453.48	6.08	98	1 256 954.08	2 531 110.35	5.95
7	1 257 218.62	2 531 641.4	62.34	53	1 256 978.71	2 531 447.62	3.41	99	1 256 958.7	2 531 106.6	56.07
8	1 257 171.62	2 531 600.44	68.11	54	1 256 978.54	2 531 444.21	95.86	100	1 257 003.62	2 531 073.04	2.17
9	1 257 115.14	2 531 562.38	60.87	55	1 257 025.95	2 531 360.9	61.71	101	1 257 005.51	2 531 074.11	50.81
10	1 257 064.32	2 531 528.88	125.98	56	1 257 056.47	2 531 307.27	135.18	102	1 257 045.98	2 531 043.38	19.14
11	1 256 957.38	2 531 462.28	4.03	57	1 257 173.62	2 531 374.73	9.66	103	1 257 062.2	2 531 053.54	33.10
12	1 256 958.05	2 531 458.31	9.51	58	1 257 181.48	2 531 380.34	30.65	104	1 257 090.25	2 531 071.11	4.92
13	1 256 950.22	2 531 452.92	39.00	59	1 257 161.12	2 531 403.25	53.94	105	1 257 094.42	2 531 073.72	62.37
14	1 256 917.17	2 531 432.22	9.21	60	1 257 200.03	2 531 440.6	38.36	68	1 257 147.04	2 531 107.2	0.00
15	1 256 908.22	2 531 430.03	4.58	61	1 257 226.36	2 531 412.7	23.23	106	1 257 500.22	2 531 348.46	5.65
16	1 256 904.44	2 531 432.61	7.31	62	1 257 248.16	2 531 420.73	34.87	107	1 257 500.6	2 531 354.1	27.47
17	1 256 900.8	2 531 438.95	14.67	63	1 257 280.88	2 531 432.78	34.25	108	1 257 486.09	2 531 377.43	27.64
18	1 256 888.18	2 531 431.48	39.38	64	1 257 309.24	2 531 451.98	27.74	109	1 257 471.62	2 531 400.98	29.68
19	1 256 907.61	2 531 397.23	1.78	65	1 257 332.2	2 531 467.55	25.77	110	1 257 455.56	2 531 425.94	8.85
20	1 256 906.63	2 531 395.74	38.52	66	1 257 353.59	2 531 481.92	25.67	111	1 257 450.68	2 531 433.32	21.14
21	1 256 925.4	2 531 362.1	51.65	67	1 257 374.97	2 531 496.13	23.42	112	1 257 439.44	2 531 451.22	23.21
22	1 256 950.57	2 531 317	56.46	32	1 257 394.34	2 531 509.29	0.00	113	1 257 427.02	2 531 470.83	33.23
23	1 256 919.93	2 531 269.58	117.07	68	1 257 147.04	2 531 107.2	2.76	114	1 257 408.36	2 531 498.33	19.66
24	1 256 846.63	2 531 178.3	157.12	69	1 257 148.73	2 531 109.38	3.24	115	1 257 389.55	2 531 492.62	3.28
25	1 256 969.71	2 531 080.64	24.03	70	1 257 150.71	2 531 111.94	5.96	116	1 257 386.76	2 531 490.9	18.41
26	1 256 989.32	2 531 066.76	50.42	71	1 257 150.56	2 531 117.9	34.26	117	1 257 371.08	2 531 481.26	20.59
27	1 257 029.74	2 531 036.62	13.60	72	1 257 132.88	2 531 147.24	78.02	118	1 257 353.72	2 531 470.18	22.81
28	1 257 040.64	2 531 028.48	48.20	73	1 257 092.63	2 531 214.08	34.64	119	1 257 334.47	2 531 457.94	24.80
29	1 257 079.86	2 531 056.5	96.02	74	1 257 075.21	2 531 244.02	31.00	120	1 257 313.48	2 531 444.73	32.92
30	1 257 160.99	2 531 107.86	209.62	75	1 257 059.67	2 531 270.84	30.21	121	1 257 331.2	2 531 416.99	27.97
31	1 257 339.59	2 531 217.59	230.90	76	1 257 044.52	2 531 296.98	122.92	122	1 257 346.88	2 531 393.83	9.26
1	1 257 523.14	2 531 357.68	0.00	77	1 256 984.01	2 531 403.98	41.64	123	1 257 351.94	2 531 386.08	22.87
32	1 257 394.34	2 531 509.29	4.49	78	1 256 963.5	2 531 440.22	2.03	124	1 257 364.48	2 531 366.95	62.21
33	1 257 397.46	2 531 512.52	4.71	79	1 256 961.89	2 531 441.46	3.49	125	1 257 397.86	2 531 314.45	33.26
34	1 257 398.84	2 531 517.02	48.99	80	1 256 958.43	2 531 441.89	47.88	126	1 257 415.71	2 531 286.38	34.90
35	1 257 372.39	2 531 558.26	11.51	81	1 256 917.6	2 531 416.89	4.09	127	1 257 443.59	2 531 307.37	7.68
36	1 257 364.36	2 531 566.5	27.48	82	1 256 915.57	2 531 413.34	3.41	128	1 257 449.83	2 531 311.85	24.85
37	1 257 346.28	2 531 587.2	9.00	83	1 256 915.79	2 531 409.94	20.58	129	1 257 470.02	2 531 326.33	9.28
38	1 257 340.09	2 531 593.73	16.96	84	1 256 925.71	2 531 391.91	19.32	130	1 257 477.49	2 531 331.83	28.16
39	1 257 326.66	2 531 604.08	17.44	85	1 256 935.03	2 531 374.99	66.12	106	1 257 500.22	2 531 348.46	0.00
40	1 257 312.76	2 531 614.62	4.96	86	1 256 966.92	2 531 317.07	47.70	131	1 257 335.89	2 531 227.16	42.89
41	1 257 308.76	2 531 617.56	46.57	87	1 256 991.79	2 531 276.37	8.93	132	1 257 312.8	2 531 263.31	26.44
42	1 257 271.23	2 531 645.13	15.02	88	1 256 996.03	2 531 268.51	11.50	133	1 257 298.57	2 531 285.6	38.39
43	1 257 259.12	2 531 654.02	11.93	89	1 256 986.12	2 531 262.67	4.53	134	1 257 277.92	2 531 317.96	10.65
44	1 257 250.7	2 531 645.57	4.33	90	1 256 982.1	2 531 260.58	46.71	135	1 257 272.2	2 531 326.94	14.82
45	1 257 247.45	2 531 642.71	48.17	91	1 256 959.08	2 531 301.22	48.69	136	1 257 264.23	2 531 339.44	66.46
46	1 257 209.45	2 531 613.11	37.02	92	1 256 931.88	2 531 260.84	97.41	137	1 257 228.48	2 531 395.46	31.16

<b>N</b>	<b>X</b>	<b>Y</b>	<b>D</b>
138	1 257 203.12	2 531 377.35	26.26
139	1 257 181.75	2 531 362.09	136.68
140	1 257 063.19	2 531 294.09	93.45
141	1 257 109.27	2 531 212.79	65.03
142	1 257 142.45	2 531 156.86	40.23
143	1 257 162.99	2 531 122.27	3.38
144	1 257 166.16	2 531 121.09	3.41
145	1 257 169.57	2 531 121.24	5.00
146	1 257 174.28	2 531 122.92	25.39
147	1 257 196.32	2 531 135.52	0.90
148	1 257 197.07	2 531 136.01	32.86
149	1 257 224.64	2 531 153.89	32.35
150	1 257 251.84	2 531 171.4	1.44
151	1 257 253.06	2 531 172.16	7.37
152	1 257 258.84	2 531 176.73	52.21
153	1 257 303.41	2 531 203.93	0.69
154	1 257 303.97	2 531 204.33	8.06
155	1 257 310.52	2 531 209.02	31.19
131	1 257 335.89	2 531 227.16	0.00
156	1 257 408.19	2 531 280.96	111.02
157	1 257 348.58	2 531 374.62	28.10
158	1 257 333.49	2 531 398.33	47.37
159	1 257 308.05	2 531 438.29	40.59
160	1 257 274.36	2 531 415.65	5.04
161	1 257 270.04	2 531 413.06	5.19
162	1 257 265.21	2 531 411.15	31.99
163	1 257 235.47	2 531 399.37	37.83
164	1 257 255.82	2 531 367.48	32.78
165	1 257 273.44	2 531 339.84	16.89
166	1 257 282.53	2 531 325.6	47.52
167	1 257 308.09	2 531 285.54	63.76
168	1 257 342.34	2 531 231.76	45.19
169	1 257 378.42	2 531 258.97	37.01
156	1 257 408.19	2 531 280.96	0.00

Участок №69



Каталог координат участка №69

N	X	Y	D
1	1 257 477.49	2 531 331.83	3.58
2	1 257 475.4	2 531 334.74	29.94
3	1 257 460.13	2 531 360.49	28.82
4	1 257 445.43	2 531 385.28	28.33
5	1 257 430.74	2 531 409.5	30.14
6	1 257 415	2 531 435.2	2.04
7	1 257 413.85	2 531 436.88	10.31
8	1 257 405.17	2 531 431.31	32.61
9	1 257 377.72	2 531 413.7	36.69
10	1 257 346.88	2 531 393.83	9.26
11	1 257 351.94	2 531 386.08	38.17
12	1 257 383.9	2 531 406.94	30.42
13	1 257 409.38	2 531 423.55	24.47
14	1 257 422.44	2 531 402.86	26.33
15	1 257 436.32	2 531 380.48	10.31
16	1 257 441.78	2 531 371.74	2.65
17	1 257 443.16	2 531 369.48	12.25
18	1 257 449.66	2 531 359.1	14.38
19	1 257 457.25	2 531 346.89	24.20
20	1 257 470.02	2 531 326.33	9.28
1	1 257 477.49	2 531 331.83	0.00